

Région NOUVELLE-AQUITAINE  
Département de Haute-Vienne (87)  
Commune de SAINT-JOUVENT (87510)

## Dossier de demande de Permis de Construire

Maître d'Ouvrage:  
**OXY 1902**


### PROJET DU PARC PHOTOVOLTAÏQUE AU SOL DE SAINT-JOUVENT

**COMPLEMENTS JANVIER 2023**

**Les compléments à la version initiale déposée apparaissent en rouge**

**Adresse de Correspondance :**

**OXY 1902  
C/O OXYENERGIE SAS  
114 bis rue Henon  
69004 Lyon  
Tel: 06 83 50 10 75**





# Pièces constitutives du dossier de demande de permis de construire

<b>Sommaire</b> .....	
<b>Pièces Administratives</b> .....	1
Formulaire de demande de Permis de Construire .....	2 à 7
Bordereau de dépôt des pièces jointes .....	7 à 9
Déclaration des éléments nécessaires au calcul des impositions .....	9 à 11
Extrait K-BIS OXY 1902 .....	11
Tableaux récapitulatifs du foncier concerné par le projet.....	13 à 14
<b>PC 1 Plans de situation du projet</b> .....	15
Localisation générale du projet.....	16
Vue aérienne .....	17
Vue aérienne avec le cadastre .....	18
Plan cadastral du foncier concerné par le projet.....	19
<b>PC 2 Plans de masse des constructions</b> .....	21
Plan topographique – état existant.....	22
Plan de masse du projet – état projeté.....	23
Plan de masse du projet – état projeté avec installations agricoles.....	24 à 25
Emprises du plan masse.....	26 à 31
Emprise poste de livraison.....	32
<b>PC 3 Plans en coupe du terrain et de la construction</b> .....	33
Plan de localisation des coupes AA', BB' et CC' .....	34
Profil en long du terrain dans l'axe du projet AA' .....	35
Profil en long du terrain dans l'axe du projet BB' .....	36
Profil en long du terrain dans l'axe du projet CC' .....	37
Vue en coupe d'une table photovoltaïque .....	38
Vue en coupe du poste de livraison .....	39
Vue en coupe d'un poste de transformation .....	40
<b>PC 4 Notice décrivant le terrain et présentant le projet et ses aménagements</b> .....	41 à 45
<b>PC 5 Plans des façades et des toitures</b> .....	47
Vue de côté d'une table photovoltaïque avec pieux battus.....	48
Vue de face et en plan d'une table photovoltaïque de 24 panneaux.....	49
Vue de face et en plan d'une table photovoltaïque de 12 panneaux .....	50
Vue de face et en plan d'une table photovoltaïque de 6 panneaux .....	51
Vue des façades du poste de livraison .....	52
Vue des façades d'un poste de transformation .....	53
Vue des façades d'une citerne .....	54
Vue des façades de la clôture et du portail .....	55
<b>PC 6 Document graphique permettant d'apprécier l'insertion du projet de construction dans son environnement</b> .....	57
Plan de localisation des points de vues photographiques .....	58
Photomontages .....	59 à 68
<b>PC 7 Photographie permettant de situer le terrain dans l'environnement proche</b> .....	69
Plan de localisation du point de vue photographique.....	70
Photographie .....	71 à 73
<b>PC 8 Photographie permettant de situer le terrain dans le paysage lointain</b> .....	75
Plan de localisation du point de vue photographique.....	76
Photographie.....	77 à 78
<b>PC 11 Étude d'impact (voir document joint)</b> .....	79



Contenu

- Formulaire de demande de Permis de Construire
- Bordereau de dépôt des pièces jointes
- Déclaration des éléments nécessaires au calcul des impositions
- EXTRAIT K-BIS OXY 1902
- Tableaux récapitulatifs du foncier concerné par le projet

# PIÈCES ADMINISTRATIVES

Architecte

**I'M IN ARCHITECTURE**  
21 rue d'Auteuil 75016 PARIS  
06 71 15 45 63 // im.in.archi@gmx.com  
SARL au capital de 16500€  
533 863 940 R.C.S. PARIS

Maitre d'ouvrage





**Demande de**  
 **Permis d'aménager**  
 comprenant ou non des constructions et/ou des démolitions  
 **Permis de construire**  
 comprenant ou non des démolitions



Pour les demandes de permis de construire de maisons individuelles et de leurs annexes, vous pouvez utiliser le formulaire spécifique cerfa n° 13406

A partir du 1er janvier 2022, vous pouvez déposer votre demande par voie dématérialisée selon les modalités définies par la commune compétente pour la recevoir.

Vous pouvez utiliser ce formulaire si :

- Vous réalisez un aménagement (lotissement, camping, aire de stationnement, parc d'attraction, terrain de sports ou loisirs,...).
- Vous réalisez une nouvelle construction.
- Vous effectuez des travaux sur une construction existante.
- Votre projet comprend des démolitions.
- Votre projet nécessite une autorisation d'exploitation commerciale.

Pour savoir précisément à quelle(s) formalité(s) est soumis votre projet, vous pouvez vous reporter à la notice explicative ou vous renseigner auprès de la mairie du lieu de votre projet ou vous rendre sur le service en ligne Assistance aux demandes d'autorisations d'urbanisme (AD'AU) disponible sur [www.service-public.fr](http://www.service-public.fr)

Cadre réservé à la mairie du lieu du projet

PC ou PA    Dpt    Commune    Année    N° de dossier

La présente demande a été reçue à la mairie

le \_\_\_\_\_ Cachet de la mairie et signature du receveur

**Dossier transmis :**

à l'Architecte des Bâtiments de France

au Directeur du Parc National

au Secrétariat de la Commission Départementale d'Aménagement Commercial

au Secrétariat de la Commission Nationale d'Aménagement Commercial

**1 - Identité du demandeur<sup>1</sup>**

Le demandeur indiqué dans le cadre ci-dessous sera le titulaire de la future autorisation et le redevable des taxes d'urbanisme. Dans le cas de demandeurs multiples, chacun des demandeurs, à partir deuxième, doit remplir la fiche complémentaire «Autres demandeurs». Les décisions prises par l'administration seront notifiées au demandeur indiqué ci-dessous. Une copie sera adressée aux autres demandeurs, qui seront co-titulaires de l'autorisation et solidairement responsables du paiement des taxes.

**Vous êtes un particulier**    Madame     Monsieur

Nom : \_\_\_\_\_ Prénom : \_\_\_\_\_

**Date et lieu de naissance**

Date : \_\_\_\_\_ Commune : \_\_\_\_\_

Département : \_\_\_\_\_ Pays : \_\_\_\_\_

**Vous êtes une personne morale**

Dénomination : OXY 1902    Raison sociale : \_\_\_\_\_

N° SIRET : 8 7 9 5 7 3 9 4 7 0 0 0 1 4    Type de société (SA, SCI,...) : SAS (Société par Actions Simplifiées)

Représentant de la personne morale :    Madame     Monsieur

Nom : FANONNEL    Prénom : GAUTHIER

**2 - Coordonnées du demandeur**

**Adresse :** Numéro : 16 BIS    Voie : RUE PHILIPPE DE LASSALLE

Lieu-dit : \_\_\_\_\_ Localité : LYON

Code postal : 6 9 0 0 4 BP : \_\_\_\_\_ Cedex : \_\_\_\_\_

Téléphone : 0 6 8 3 5 0 1 0 7 5    indiquez l'indicatif pour le pays étranger : \_\_\_\_\_

Adresse électronique : equinoxe.gf@gmail.com

Si le demandeur habite à l'étranger : Pays : \_\_\_\_\_ Division territoriale : \_\_\_\_\_

**2Bis - Identité et coordonnées d'une personne autre que le(s) demandeur(s)<sup>2</sup>**

Si vous souhaitez que les réponses de l'administration (autres que les décisions) soient adressées à une autre personne, veuillez préciser son nom et ses coordonnées :    Madame     Monsieur     Personne morale

Nom : \_\_\_\_\_ Prénom : \_\_\_\_\_

**OU** raison sociale : \_\_\_\_\_

**Adresse :** Numéro : \_\_\_\_\_ Voie : \_\_\_\_\_

Lieu-dit : \_\_\_\_\_ Localité : \_\_\_\_\_

Code postal : \_\_\_\_\_ BP : \_\_\_\_\_ Cedex : \_\_\_\_\_

Si cette personne habite à l'étranger : Pays : \_\_\_\_\_ Division territoriale : \_\_\_\_\_

Téléphone : \_\_\_\_\_ indiquez l'indicatif pour le pays étranger : \_\_\_\_\_

Adresse électronique : \_\_\_\_\_@\_\_\_\_\_

<sup>1</sup> Vous pouvez déposer une demande si vous êtes dans un des quatre cas suivants : vous êtes propriétaire du terrain ou mandataire du ou des propriétaires ; vous avez l'autorisation du ou des propriétaires ; vous êtes co-indivisaire du terrain en indivision ou son mandataire ; vous avez qualité pour bénéficier de l'expropriation du terrain pour cause d'utilité publique.

<sup>2</sup> J'ai pris bonne note que ces informations doivent être communiquées avec l'accord de la personne concernée.

Transmission par voie électronique :

J'accepte de recevoir à l'adresse électronique communiquée les réponses de l'administration et notamment par lettre recommandée électronique ou par un autre procédé électronique équivalent les documents habituellement notifiés par lettre recommandée avec accusé de réception.

**3 - Le terrain**

**3.1 - Localisation du (ou des) terrain(s)**

Les informations et plans (voir liste des pièces à joindre) que vous fournissez doivent permettre à l'administration de localiser précisément le (ou les) terrain(s) concerné(s) par votre projet. Le terrain est constitué de l'ensemble des parcelles cadastrales d'un seul tenant appartenant à un même propriétaire.

**Adresse du (ou des) terrain(s)**

Numéro : \_\_\_\_\_ Voie : \_\_\_\_\_

Lieu-dit : \_\_\_\_\_ Localité : SAINT-JOUVENT

Code postal : 8 7 5 1 0

**Références cadastrales<sup>3</sup> :** (si votre projet porte sur plusieurs parcelles cadastrales, veuillez renseigner la fiche complémentaire page 10)

Préfixe : \_\_\_\_\_ Section : \_\_\_\_\_ Numéro : \_\_\_\_\_

Superficie de la parcelle cadastrale (en m²) : \_\_\_\_\_ Voir p.10/19

**3.2 - Situation juridique du terrain** (ces données, qui sont facultatives, peuvent toutefois vous permettre de faire valoir des droits à construire ou de bénéficier d'impositions plus favorables)

Êtes-vous titulaire d'un certificat d'urbanisme pour ce terrain ?    Oui     Non     Je ne sais pas

Le terrain est-il situé dans un lotissement ?    Oui     Non     Je ne sais pas

Le terrain est-il situé dans une Zone d'Aménagement Concertée (Z.A.C.) ?    Oui     Non     Je ne sais pas

Le terrain fait-il partie d'un remembrement urbain (Association Foncière Urbain) ?    Oui     Non     Je ne sais pas

Le terrain est-il situé dans un périmètre ayant fait l'objet d'une convention de Projet Urbain Partenarial (P.U.P) ?    Oui     Non     Je ne sais pas

Le projet est-il situé dans le périmètre d'une Opération d'Intérêt National (O.I.N) ?    Oui     Non     Je ne sais pas

Si votre terrain est concerné par l'un des cas ci-dessus, veuillez préciser, si vous les connaissez, les dates de décision ou d'autorisation, les numéros et les dénominations : \_\_\_\_\_

**4 - À remplir pour une demande concernant un projet d'aménagement**

Si votre projet ne comporte pas d'aménagements, reportez-vous directement au cadre 5 (projet de construction)

**4.1 - Nature des travaux, installations ou aménagements envisagés** (cochez la ou les cases correspondantes) **Quel que soit le secteur de la commune**

- Lotissement
- Remembrement réalisé par une association foncière urbaine libre
- Terrain de camping
- Parc résidentiel de loisirs ou village de vacances
- Aménagement d'un terrain pour la pratique de sports ou de loisirs motorisés
- Aménagement d'un parc d'attraction ou d'une aire de jeux et de sports
- Aménagement d'un golf
- Aires de stationnement ouvertes au public, dépôts de véhicules et garages collectifs de caravanes ou de résidences mobiles de loisirs
  - o Contenance (nombre d'unités) : \_\_\_\_\_
- Travaux d'affouillements ou d'exhaussements du sol :
  - o Superficie en m² : \_\_\_\_\_
  - o Profondeur (pour les affouillements) : \_\_\_\_\_
  - o Hauteur (pour les exhaussements) : \_\_\_\_\_
- Aménagement d'un terrain pour au moins 2 résidences démontables, créant une surface de plancher totale supérieure à 40 m², constituant l'habitat permanent de leurs utilisateurs
- Aménagement d'une aire d'accueil ou d'un terrain familial des gens du voyage recevant plus de deux résidences mobiles

**Dans les secteurs protégés**

Aménagement situé dans un espace remarquable ou milieu du littoral identifié dans un document d'urbanisme comme devant être protégé<sup>3</sup> :

- Chemin piétonnier ou objet mobilier destiné à l'accueil ou à l'information du public, lorsqu'ils sont nécessaires à la gestion ou à l'ouverture au public de ces espaces ou milieux
- Aménagement nécessaire à l'exercice des activités agricoles, de pêche et de culture marine ou lacustres, conchylicoles, pastorales et forestières

Aménagement situé dans le périmètre d'un site patrimonial remarquable ou dans les abords des monuments historiques<sup>3</sup> :

- Création d'une voie
  - Travaux ayant pour effet de modifier les caractéristiques d'une voie existante
  - Création d'un espace public
- Aménagement situé dans un site classé ou une réserve naturelle<sup>3</sup> :
- Création d'un espace public

<sup>3</sup> En cas de besoin, vous pouvez vous renseigner auprès de la mairie

Courte description de votre projet ou de vos travaux :

Superficie du (ou des) terrain(s) à aménager (en m<sup>2</sup>) :

Si les travaux sont réalisés par tranches, veuillez en préciser le nombre et leur contenu :

**4.2 - À remplir pour une demande concernant un lotissement**

Nombre maximum de lots projetés :

Surface de plancher maximale envisagée (en m<sup>2</sup>) :

Comment la constructibilité globale sera-t-elle répartie ?

- Par application du coefficient d'occupation du sol (COS) à chaque lot
- Conformément aux plans ou tableaux joints à la présente demande
- La constructibilité sera déterminée à la vente (ou à la location) de chaque lot. Dans ce cas, le lotisseur devra fournir un certificat aux constructeurs.

Le projet fait-il l'objet d'une demande de travaux définition différés ? Oui  Non

Si oui, quelle garantie sera utilisée ?

Consignation en compte bloqué  ou Garantie financière d'achèvement des travaux

Le projet fait-il l'objet d'une demande de vente ou location de lots par anticipation ? Oui  Non

**4.3 - À remplir pour l'aménagement d'un camping ou d'un autre terrain aménagé en vue de l'hébergement touristique**

Nombre maximum d'emplacements réservés aux tentes, caravanes ou résidences mobiles de loisirs :

Nombre maximal de personnes accueillies :

**Implantation d'habitations légères de loisirs (HLL)**

Nombre d'emplacements réservés aux HLL :

Surface de plancher prévue, réservée aux HLL (m<sup>2</sup>) :

Lorsque le terrain est destiné à une exploitation saisonnière, veuillez préciser la (ou les) période(s) d'exploitation :

Agrandissement ou réaménagement d'une structure existante ? Oui  Non

Si oui, joindre un plan indiquant l'état actuel et les aménagements

**5 - À remplir pour une demande comprenant un projet de construction**

**5.1 - Architecte**

Vous avez eu recours à un architecte<sup>4</sup> : Oui  Non

Si oui, vous devez compléter les informations ci-dessous :

Nom de l'architecte : RAES Prénom : VINCENT

Numéro : 21 Voie : RUE D'AUTEUIL

Lieu-dit : Localité : PARIS

Code postal : 75016 BP : Cedex :

N° récépissé déclaration à l'ordre des architectes : S14812

Conseil Régional de : ILE DE FRANCE

Téléphone : 0671154563 ou Télécopie : ou

Adresse électronique : im.in.archi@gmx.com

Si vous n'avez pas eu recours à un architecte (ou un agréé en architecture), veuillez cocher la case ci-dessous<sup>5</sup> :

Je déclare sur l'honneur que mon projet entre dans l'une des situations pour lesquelles le recours à l'architecte n'est pas obligatoire.

**5.2 - Nature du projet envisagé**

- Nouvelle construction
- Travaux sur construction existante

Le terrain doit être divisé en propriété ou en jouissance avant l'achèvement de la (ou des) construction(s)

Courte description de votre projet ou de vos travaux :

Le projet concerne la réalisation d'un parc photovoltaïque comprenant un ensemble de panneaux et leurs supports dont les caractéristiques sont les suivantes :

- 97 tables photovoltaïques composées de 6 panneaux  
Longueur 3,44 m - Largeur 4,95m - Hauteur maximale de 3,30 m, hauteur minimale de 1,20 m  
inclinaison 25°

- 145 tables photovoltaïques composées de 12 panneaux  
Longueur 6,90 m - Largeur 4,95m - Hauteur maximale de 3,30 m, hauteur minimale de 1,20 m  
inclinaison 25°

- 1322 tables photovoltaïques composées de 24 panneaux  
Longueur 13,83 m - Largeur 4,95m - Hauteur maximale de 3,30 m, hauteur minimale de 1,20 m  
inclinaison 25°

- Construction d'un poste de livraison dont les caractéristiques sont les suivantes :

Longueur : 6,50 m - Largeur : 2,50m - Hauteur 2,70m

Aspect extérieur : Parement bois

- Construction de 9 postes de transformation dont les caractéristiques sont les suivantes :

Longueur : 8,20 m - Largeur : 2,50m - Hauteur 2,70m

Aspect extérieur : Enduit RAL 6005

Clôture grillagée : grillage à maille en losange à haute résistance de 5cmx5cm en vert foncé, avec ouverture en bas de clôture de 10x10cm tous les 100m. hauteur hors sol 2m maximum : Enduit RAL 6003

9 Portails à 2 vantaux d'une largeur de 4 m - La clôture et les portails seront de type acier galvanisé: Enduit RAL 6003

Emprise clôturée totale : 16609 m<sup>2</sup>

Si votre projet nécessite une puissance électrique supérieure à 12 kVA monophasé (ou 36 kVA triphasé), indiquez la puissance électrique nécessaire à votre projet :

<sup>4</sup> Lorsque le recours à l'architecte est obligatoire pour établir le projet architectural faisant l'objet de la demande, celui-ci doit comporter la signature de tous les architectes qui ont contribué à son élaboration (loi n°77-2 du 3 janvier 1977 sur l'architecture).

<sup>5</sup> Vous pouvez vous dispenser du recours à un architecte (ou un agréé en architecture) si vous êtes un particulier ou une exploitation agricole à responsabilité limitée à associé unique et que vous déclarez vouloir édifier ou modifier pour vous-même :

- Une construction à usage autre qu'agricole qui n'excède pas 150 m<sup>2</sup> de surface de plancher ;
- Une extension de construction à usage autre qu'agricole si cette extension n'a pas pour effet de porter l'ensemble après travaux au-delà de 150m<sup>2</sup> de surface de plancher ;
- Une construction à usage agricole dont la surface de plancher et l'emprise au sol n'excèdent pas 800 m<sup>2</sup> ;

**5.3 - Informations complémentaires**

- Nombre total de logements créés :  dont individuels :  dont collectifs :
- Répartition du nombre total de logements créés par type de financement :  
Logement Locatif Social  Accession Sociale (hors prêt à taux zéro)  Prêt à taux zéro
- Autres financements : .....
- Mode d'utilisation principale des logements :  
Occupation personnelle (particulier) ou en compte propre (personne morale)  Vente  Location
- S'il s'agit d'une occupation personnelle, veuillez préciser : Résidence principale  Résidence secondaire
- Si le projet porte sur une annexe à l'habitation, veuillez préciser : Piscine  Garage  Véranda  Abri de jardin
- Autres annexes à l'habitation : .....
- Si le projet est un foyer ou une résidence, à quel titre :  
Résidence pour personnes âgées  Résidence pour étudiants  Résidence de tourisme
- Résidence hôtelière à vocation sociale  Résidence sociale  Résidence pour personnes handicapées
- Autres, précisez : .....
- Nombre de chambres créées en foyer ou dans un hébergement d'un autre type : .....
- Répartition du nombre de logements créés selon le nombre de pièces :  
1 pièce  2 pièces  3 pièces  4 pièces  5 pièces  6 pièces et plus
- Le nombre de niveaux du bâtiment le plus élevé : au-dessus du sol  et au-dessous du sol
- Indiquez si vos travaux comprennent notamment :  
Extension  Surélévation  Création de niveaux supplémentaires
- Information sur la destination des constructions futures en cas de réalisation au bénéfice d'un service public ou d'intérêt collectif : Transport  Enseignement et recherche  Action sociale   
Ouvrage spécial  Santé  Culture et loisir

**5.4 - Construction périodiquement démontée et ré-installée**  
Période(s) de l'année durant laquelle (lesquelles) la construction doit être démontée : .....

**5.5 - Destination des constructions et tableau des surfaces (uniquement à remplir si votre projet de construction est situé dans une commune couverte par un plan local d'urbanisme ou un document en tenant lieu appliquant l'article R.123-9 du code de l'urbanisme dans sa rédaction antérieure au 1er janvier 2016).**

surfaces de plancher<sup>7</sup> en m<sup>2</sup>

Destinations	Surface existante avant travaux (A)	Surface créée <sup>8</sup> (B)	Surface créée par changement de destination <sup>9</sup> (C)	Surface supprimée <sup>10</sup> (D)	Surface supprimée par changement de destination <sup>9</sup> (E)	Surface totale = (A) + (B) + (C) - (D) - (E)
Habitation						
Hébergement hôtelier						
Bureaux						
Commerce						
Artisanat <sup>11</sup>						
Industrie						
Exploitation agricole ou forestière						
Entrepôt						
Service public ou d'intérêt collectif	0	200.75	0	0	0	200.75
Surfaces totales (m <sup>2</sup> )	0	200.75	0	0	0	200.75

<sup>7</sup> Vous pouvez vous aider de la fiche d'aide pour le calcul des surfaces. La surface de plancher d'une construction est égale à la somme des surfaces de plancher closes et couvertes, sous une hauteur de plafond supérieure à 1,80 m, calculée à partir du nu intérieur des façades, après déduction, sous certaines conditions, des vides et des trémies, des aires de stationnement, des caves ou celliers, des combles et des locaux techniques ainsi que, dans les immeubles collectifs, une part forfaitaire des surfaces de plancher affectées à l'habitation (voir article R.111-22 du Code de l'urbanisme).  
<sup>8</sup> Il peut s'agir soit d'une surface nouvelle construite à l'occasion des travaux, soit d'une surface résultant de la transformation d'un local non constitutif de surface de plancher (ex : transformation du garage d'une habitation en chambre).  
<sup>9</sup> Le changement de destination consiste à transformer une surface existante de l'une des neuf destinations mentionnées dans le tableau vers une autre de ces destinations. Par exemple : la transformation de surfaces de bureaux en hôtel ou la transformation d'une habitation en commerce.  
<sup>10</sup> Il peut s'agir soit d'une surface démolie à l'occasion des travaux, soit d'une surface résultant de la transformation d'un local constitutif de surface de plancher (ex : transformation d'un commerce en local technique dans un immeuble commercial).  
<sup>11</sup> L'activité d'artisan est définie par la loi n° 96 603 du 5 juillet 1996 dans ses articles 19 et suivants, « activités professionnelles indépendantes de production, de transformation, de réparation, ou prestation de service relevant de l'artisanat et figurant sur une liste annexée au décret N° 96-247 du 2 avril 1998 ».

**5.6 - Destination, sous-destination des constructions et tableau des surfaces (uniquement à remplir si votre projet de construction est situé dans une commune couverte par le règlement national d'urbanisme, une carte communale ou dans une commune non visée à la rubrique 5.5).**

Surface de plancher<sup>12</sup> en m<sup>2</sup>

Destinations <sup>13</sup>	Sous-destinations <sup>14</sup>	Surface existante avant travaux (A)	Surface créée <sup>15</sup> (B)	Surface créée par changement de destination <sup>16</sup> ou de sous-destination <sup>17</sup> (C)	Surface supprimée <sup>18</sup> (D)	Surface supprimée par changement de destination <sup>16</sup> ou de sous-destination <sup>17</sup> (E)	Surface totale = (A)+(B)+(C)-(D)-(E)
Exploitation agricole et forestière	Exploitation agricole						
	Exploitation forestière						
Habitation	Logement						
	Hébergement						
Commerce et activités de service	Artisanat et commerce de détail						
	Restauration						
	Commerce de gros						
	Activités de services où s'effectue l'accueil d'une clientèle						
	Cinéma						
	Hôtels						
	Autres hébergements touristiques						
Equipement d'intérêt collectif et services publics	Locaux et bureaux accueillant du public des administrations publiques et assimilés						
	Locaux techniques et industriels des administrations publiques et assimilés						
	Établissements d'enseignement, de santé et d'action sociale						
	Salles d'art et de spectacles						
	Équipements sportifs						
	Autres équipements recevant du public						
Autres activités des secteurs secondaire ou tertiaire	Industrie						
	Entrepôt						
	Bureau						
	Centre de congrès et d'exposition						
<b>Surfaces totales (en m<sup>2</sup>)</b>							

<sup>12</sup> Vous pouvez vous aider de la fiche d'aide pour le calcul des surfaces. La surface de plancher d'une construction est égale à la somme des surfaces de plancher closes et couvertes, sous une hauteur de plafond supérieure à 1,80 m, calculée à partir du nu intérieur des façades, après déduction, sous certaines conditions, des vides et des trémies, des aires de stationnement, des caves ou celliers, des combles et des locaux techniques ainsi que, dans les immeubles collectifs, une part forfaitaire des surfaces de plancher affectées à l'habitation (voir article R.111-22 du Code de l'urbanisme).  
<sup>13</sup> Les destinations sont réglementées en application de l'article R. 151-27 du code de l'urbanisme.  
<sup>14</sup> Les sous-destinations sont réglementées en application de l'article R. 151-28 du code de l'urbanisme.  
<sup>15</sup> Il peut s'agir soit d'une surface nouvelle construite à l'occasion des travaux, soit d'une surface résultant de la transformation d'un local non constitutif de surface de plancher (ex : transformation du garage d'une habitation en chambre).  
<sup>16</sup> Le changement de destination consiste à transformer une surface existante de l'une des cinq destinations mentionnées dans le tableau vers une autre de ces destinations. Par exemple : la transformation de surfaces de commerces et activités de service en habitation.  
<sup>17</sup> Le changement de sous-destination consiste à transformer une surface existante de l'une des vingt sous-destinations mentionnées dans le tableau vers une autre de ces sous-destinations. Par exemple : la transformation de surfaces d'entrepôt en bureau ou en salle d'art et de spectacles.  
<sup>18</sup> Il peut s'agir soit d'une surface démolie à l'occasion des travaux, soit d'une surface résultant de la transformation d'un local constitutif de surface de plancher (ex : transformation d'un commerce en local technique dans un immeuble commercial).



7/19

**5.7 - Stationnement**

Nombre de places de stationnement

Avant réalisation du projet :      Après réalisation du projet :     

Places de stationnement affectées au projet, aménagées ou réservées en dehors du terrain sur lequel est situé le projet

Adresse(s) des aires de stationnement : .....

Nombre de places : .....

Surface totale affectée au stationnement : ..... m<sup>2</sup>, dont surface bâtie : ..... m<sup>2</sup>

Pour les commerces et cinémas :

Emprise au sol des surfaces, bâties ou non, affectées au stationnement (m<sup>2</sup>) : .....**6 - À remplir lorsque le projet nécessite des démolitions**

Tous les travaux de démolition ne sont pas soumis à permis. Il vous appartient de vous renseigner auprès de la mairie afin de savoir si votre projet de démolition nécessite une autorisation. Vous pouvez également demander un permis de démolir distinct de la présente demande.

Date(s) approximative(s) à laquelle le ou les bâtiments dont la démolition est envisagée ont été construits : .....

- Démolition totale  
 Démolition partielle

En cas de démolition partielle, veuillez décrire les travaux qui seront, le cas échéant, effectués sur les constructions restantes :

Nombre de logement démolis :    **7 - Participation pour voirie et réseaux**

Si votre projet se situe sur un terrain soumis à la participation pour voirie et réseaux (PVR), indiquez les coordonnées du propriétaire ou celles du bénéficiaire de la promesse de vente, s'il est différent du demandeur

Madame  Monsieur  Personne morale 

Nom : ..... Prénom : .....

**OU** raison sociale : .....**Adresse** : Numéro : ..... Voie : .....

Lieu-dit : ..... Localité : .....

Code postal :      BP :    Cedex :  

Adresse électronique : .....@.....

**Si cette personne habite à l'étranger** : Pays : ..... Division territoriale : .....

8/19

**8- Informations pour l'application d'une législation connexe****Indiquez si votre projet :**

- porte sur une installation, un ouvrage, des travaux ou une activité soumis à déclaration en application du code de l'environnement (IOTA)  
 porte sur des travaux soumis à autorisation environnementale en application du L.181-1 du code de l'environnement  
 fait l'objet d'une dérogation au titre du L.411-2 4° du code de l'environnement (dérogation espèces protégées)  
 porte sur une installation classée soumise à enregistrement en application de l'article L. 512-7 du code de l'environnement  
 déroge à certaines règles de construction et met en œuvre une solution d'effet équivalent au titre de l'ordonnance n° 2018-937 du 30 octobre 2018 visant à faciliter la réalisation de projets de construction et à favoriser l'innovation  
 relève de l'article L.632-2-1 du code du patrimoine (avis simple de l'architecte des Bâtiments de France pour les antennes-relais et les opérations liées au traitement de l'habitat indigne)

**Indiquez si votre projet se situe dans les périmètres de protection suivants :***(Informations complémentaires)*

- se situe dans le périmètre d'un site patrimonial remarquable  
 se situe dans les abords d'un monument historique

J'atteste avoir qualité pour demander la présente autorisation.  
Je certifie exacts les renseignements fournis.

Je suis informé(e) que les renseignements figurant dans cette demande serviront au calcul des impositions prévues par le code de l'urbanisme.

Le demandeur, et le cas échéant l'architecte, ont connaissance des règles générales de construction prévues par le code de la construction et de l'habitation.

À .....

Le : .....

Signature du (des) demandeur(s)

**Dans le cadre d'une saisine par voie papier :****Votre demande doit être établie en quatre exemplaires et doit être déposée à la mairie du lieu du projet.****Vous devrez produire :**

- un exemplaire supplémentaire, si votre projet se situe dans le périmètre d'un site patrimonial remarquable ou se voit appliquer une autre protection au titre des monuments historiques ;
- un exemplaire supplémentaire, si votre projet se situe dans un site classé, un site inscrit ou une réserve naturelle ;
- un exemplaire supplémentaire, si votre projet fait l'objet d'une demande de dérogation auprès de la commission régionale du patrimoine et de l'architecture ;
- deux exemplaires supplémentaires, si votre projet se situe dans un cœur de parc national ;
- deux exemplaires supplémentaires dont un sur support dématérialisé, si votre projet est soumis à autorisation d'exploitation commerciale.

**Pour un permis d'aménager un lotissement :**

En application de l'article L.441-4 du code de l'urbanisme, je certifie avoir fait appel aux compétences nécessaires en matière d'architecture, d'urbanisme et de paysage pour l'établissement du projet architectural, paysager et environnemental.

Si la surface du terrain à aménager est supérieure à 2 500 m<sup>2</sup>, je certifie qu'un architecte au sens de l'article 9 de la loi n° 77-2 du 3 janvier 1977 sur l'architecture, ou qu'un paysagiste-concepteur au sens de l'article 174 de la loi n° 2016-1087 du 8 août 2016 pour la reconquête de la biodiversité, de la nature et des paysages, a participé à l'établissement du projet architectural, paysager et environnemental.

**Information à remplir sur le professionnel sollicité:**

architecte  paysagiste-concepteur

Nom : ..... Prénom : .....

Numéro : ..... Voie : .....

Lieu-dit : ..... Localité : .....

Code postal : ..... BP : ..... Cedex : .....

Téléphone : .....

Adresse électronique : .....@.....

**Pour les architectes uniquement :**

N° récépissé déclaration à l'ordre des architectes : .....

Conseil régional de : .....

**Références cadastrales : fiche complémentaire**

Si votre projet porte sur plusieurs parcelles cadastrales, veuillez indiquer pour chaque parcelle cadastrale sa superficie ainsi que la superficie totale du terrain.

Préfixe : ..... Section : AO Numéro : 257  
Superficie de la parcelle cadastrale (en m<sup>2</sup>) : ..73 690.....

Préfixe : ..... Section : AK Numéro : 59  
Superficie de la parcelle cadastrale (en m<sup>2</sup>) : ..57 922.....

Préfixe : ..... Section : AK Numéro : 58  
Superficie de la parcelle cadastrale (en m<sup>2</sup>) : ..9 792.....

Préfixe : ..... Section : AK Numéro : 53  
Superficie de la parcelle cadastrale (en m<sup>2</sup>) : ..67 700.....

Préfixe : ..... Section : AK Numéro : 51  
Superficie de la parcelle cadastrale (en m<sup>2</sup>) : ..17 383.....

Préfixe : ..... Section : AK Numéro : 50  
Superficie de la parcelle cadastrale (en m<sup>2</sup>) : ..14 972.....

Préfixe : ..... Section : AK Numéro : 49  
Superficie de la parcelle cadastrale (en m<sup>2</sup>) : ..16 678.....

Préfixe : ..... Section : AK Numéro : 48  
Superficie de la parcelle cadastrale (en m<sup>2</sup>) : ..14 386.....

Préfixe : ..... Section : AK Numéro : 54  
Superficie de la parcelle cadastrale (en m<sup>2</sup>) : ..32 246.....

Préfixe : ..... Section : ..... Numéro : .....  
Superficie de la parcelle cadastrale (en m<sup>2</sup>) : .....

Préfixe : ..... Section : ..... Numéro : .....  
Superficie de la parcelle cadastrale (en m<sup>2</sup>) : .....

Préfixe : ..... Section : ..... Numéro : .....  
Superficie de la parcelle cadastrale (en m<sup>2</sup>) : .....

Préfixe : ..... Section : ..... Numéro : .....  
Superficie de la parcelle cadastrale (en m<sup>2</sup>) : .....

Préfixe : ..... Section : ..... Numéro : .....  
Superficie de la parcelle cadastrale (en m<sup>2</sup>) : .....

Préfixe : ..... Section : ..... Numéro : .....  
Superficie de la parcelle cadastrale (en m<sup>2</sup>) : .....

Préfixe : ..... Section : ..... Numéro : .....  
Superficie de la parcelle cadastrale (en m<sup>2</sup>) : .....

Préfixe : ..... Section : ..... Numéro : .....  
Superficie de la parcelle cadastrale (en m<sup>2</sup>) : .....

Préfixe : ..... Section : ..... Numéro : .....  
Superficie de la parcelle cadastrale (en m<sup>2</sup>) : .....

Préfixe : ..... Section : ..... Numéro : .....  
Superficie de la parcelle cadastrale (en m<sup>2</sup>) : .....

Préfixe : ..... Section : ..... Numéro : .....  
Superficie de la parcelle cadastrale (en m<sup>2</sup>) : .....

**Superficie totale du terrain (en m<sup>2</sup>) :** ..... 304 769 .....

### Traitements des données à caractère personnel

Conformément au Règlement (UE) 2016/679 relatif à la protection des personnes physiques à l'égard du traitement des données à caractère personnel et à la libre circulation des données et de la loi n°78-17 du 6 janvier 1978 relative à l'informatique, aux fichiers et aux libertés modifiée, vous disposez d'un droit d'accès et de rectification.

#### 1- Traitement des données à des fins d'instruction de la demande d'autorisation

Le responsable de traitement est la commune de dépôt de votre dossier.  
Les données recueillies seront transmises aux services compétents pour l'instruction de votre demande.  
Pour toute information, question ou exercice de vos droits portant sur la collecte et le traitement de vos données à des fins d'instruction, veuillez prendre contact avec la mairie du lieu de dépôt de votre dossier.

#### 2- Traitements à des fins de mise en œuvre et de suivi des politiques publiques basées sur la construction neuve et de statistiques

Vos données à caractère personnel sont traitées automatiquement par le Service des données et études statistiques (SDES), service statistique ministériel de l'énergie, du logement, du transport et de l'environnement rattaché au Ministère de la transition écologique, à des fins de mise en œuvre et de suivi des politiques publiques basées sur la construction neuve et de statistiques sur le fondement des articles R423-75 à R423-79 du code de l'urbanisme.

Pour toute information complémentaire, vous devez vous reporter à l'arrêté du 16 mars 2021 relatif au traitement automatisé des données d'urbanisme énumérées à l'article R.423-76 du code de l'urbanisme dénommé « SITADEL » au ministère de la transition écologique, présent sur le site Légifrance à l'adresse suivante :

<https://www.legifrance.gouv.fr/jorf/id/JORFTEXT000043279929>

Vous pouvez exercer vos droits auprès du délégué à la protection des données (DPD) du MTE et du MCTRCT :

- A l'adresse suivante : [rgpd.bacs.sdes.cgdd@developpement-durable.gouv.fr](mailto:rgpd.bacs.sdes.cgdd@developpement-durable.gouv.fr) **ou** [dpd.daj.sg@developpement-durable.gouv.fr](mailto:dpd.daj.sg@developpement-durable.gouv.fr)
- Ou par courrier (avec une copie de votre pièce d'identité en cas d'exercice de vos droits) à l'adresse suivante :

Ministère de la transition écologique  
Ministère de la cohésion des territoires et des relations avec les collectivités territoriales  
A l'attention du Délégué à la protection des données  
SG/DAJ/AJAG1-2, 92055 La Défense cedex

Si vous estimez que vos droits ne sont pas respectés, vous pouvez faire une réclamation auprès de la Commission Nationale Informatique et Libertés (CNIL), par courrier :

A l'attention du délégué à la protection des données ;  
3 Place de Fontenoy  
TSA 80715  
75334 Paris Cedex 07



## Bordereau de dépôt des pièces jointes à une demande de permis de construire

Cochez les cases correspondant aux pièces jointes à votre demande et reportez le numéro correspondant sur la pièce jointe

Pour toute précision sur le contenu exact des pièces à joindre à votre demande, vous pouvez vous référer à la liste détaillée qui vous a été fournie avec le formulaire de demande et vous renseigner auprès de la mairie ou du service départemental de l'Etat chargé de l'urbanisme

**Cette liste est exhaustive et aucune autre pièce ne peut vous être demandée**

Dans le cadre d'une saisine par voie papier, vous devez fournir quatre dossiers complets constitués chacun d'un exemplaire du formulaire de demande accompagné des pièces nécessaires à l'instruction de votre permis, parmi celles énumérées ci-dessous [art. R.423-2 b) du code de l'urbanisme]. Des exemplaires supplémentaires du dossier complet sont parfois nécessaires si vos travaux sont situés dans un secteur protégé (monument historique, site, réserve naturelle, parc national,...)<sup>1</sup> ou si des travaux de surélévation d'une construction achevée depuis plus de 2 ans font l'objet d'une demande de dérogation à des règles de construction [art. L.111-4-1 du code de la construction et de l'habitation].

Cinq exemplaires supplémentaires des pièces PC1, PC2 et PC3, en plus de ceux fournis dans chaque dossier, sont demandés afin d'être envoyés à d'autres services pour consultation et avis [art A. 431-9 du code de l'urbanisme].

#### 1) Pièces obligatoires pour tous les dossiers :

Pièce	Nombre d'exemplaires à fournir uniquement dans le cadre d'une saisine par voie papier
<input checked="" type="checkbox"/> PC1. <b>Un plan de situation</b> du terrain [Art. R. 431-7 a) du code de l'urbanisme]	1 exemplaire par dossier + 5 exemplaires supplémentaires
<input checked="" type="checkbox"/> PC2. <b>Un plan de masse</b> des constructions à édifier ou à modifier [Art. R. 431-9 du code de l'urbanisme]	1 exemplaire par dossier + 5 exemplaires supplémentaires
<input checked="" type="checkbox"/> PC3. <b>Un plan en coupe</b> du terrain et de la construction [Article R. 431-10 b) du code de l'urbanisme]	1 exemplaire par dossier + 5 exemplaires supplémentaires
<input checked="" type="checkbox"/> PC4. <b>Une notice</b> décrivant le terrain et présentant le projet [Art. R. 431-8 du code de l'urbanisme]	1 exemplaire par dossier
<input checked="" type="checkbox"/> PC5. <b>Un plan des façades et des toitures</b> [Art. R. 431-10 a) du code de l'urbanisme]	1 exemplaire par dossier
<input checked="" type="checkbox"/> PC6. <b>Un document graphique</b> permettant d'apprécier l'insertion du projet de construction dans son environnement [Art. R. 431-10 c) du code de l'urbanisme] <sup>2</sup>	1 exemplaire par dossier
<input checked="" type="checkbox"/> PC7. <b>Une photographie</b> permettant de situer le terrain dans l'environnement proche [Art. R. 431-10 d) du code de l'urbanisme] <sup>2</sup>	1 exemplaire par dossier
<input checked="" type="checkbox"/> PC8. <b>Une photographie</b> permettant de situer le terrain dans le paysage lointain [Art. R. 431-10 d) du code de l'urbanisme] <sup>2</sup>	1 exemplaire par dossier

#### 2) Pièces à joindre selon la nature ou la situation du projet :

Pièce	Nombre d'exemplaires à fournir uniquement dans le cadre d'une saisine par voie papier
<b>Si votre projet porte sur des travaux nécessaires à la réalisation d'une opération de restauration immobilière ou à l'intérieur d'un immeuble inscrit au titre des monuments historiques :</b>	
<input type="checkbox"/> PC9. <b>Un document graphique</b> faisant apparaître l'état initial et l'état futur de chacune des parties du bâtiment faisant l'objet des travaux. [Art. R. 431-11 du code de l'urbanisme]	1 exemplaire par dossier
<b>Si votre projet se situe sur le domaine public ou en surplomb du domaine public :</b>	
<input type="checkbox"/> PC10. <b>L'accord du gestionnaire</b> du domaine pour engager la procédure d'autorisation d'occupation temporaire du domaine public [Art. R. 431-13 du code de l'urbanisme]	1 exemplaire par dossier
<b>Si votre projet porte sur des travaux nécessaires à la réalisation d'une opération de restauration immobilière ou sur un immeuble inscrit au titre des monuments historiques, sur un immeuble situé dans le périmètre d'un site patrimonial remarquable ou abords des monuments historiques ou dans un coeur de parc national :</b>	
<input type="checkbox"/> PC10-1. <b>Une notice complémentaire</b> indiquant les matériaux utilisés et les modalités d'exécution des travaux [Art. R. 431-14 et R. 431-14-1 du code de l'urbanisme]	1 exemplaire par dossier

<sup>1</sup> Se renseigner auprès de la mairie

<sup>2</sup> Cette pièce n'est pas exigée si votre projet se situe dans un périmètre ayant fait l'objet d'un permis d'aménager

**Si votre projet se situe dans un coeur de parc national :**

<input type="checkbox"/> PC10-2. Le dossier prévu au II de l'article R. 331-19 du code de l'environnement [Art. R. 431-14-1 du code de l'urbanisme]	1 exemplaire par dossier
---	--------------------------

**Si votre projet est soumis à l'obligation de réaliser une étude d'impact :**

<input checked="" type="checkbox"/> PC11. L'étude d'impact ou la décision de dispense d'une telle étude [Art. R. 431-16 a) du code de l'urbanisme]	1 exemplaire par dossier
<input type="checkbox"/> PC11-1. L'étude d'impact actualisée ainsi que les avis de l'autorité environnementale, des collectivités territoriales et leurs groupements intéressés par le projet [Art. R. 431-16 b) du code de l'urbanisme]	1 exemplaire par dossier

**Si votre projet doit faire l'objet d'une évaluation de ses incidences sur un site Natura 2000 en application de l'article L. 414-4 du code de l'environnement :**

<input type="checkbox"/> PC11-2. Le dossier d'évaluation des incidences prévu à l'art. R. 414-23 du code de l'environnement ou l'étude d'impact en tenant lieu [Art. R. 431-16 c) du code de l'urbanisme]	1 exemplaire par dossier
---	--------------------------

**Si votre projet est accompagné de la réalisation ou de la réhabilitation d'une installation d'assainissement non collectif:**

<input type="checkbox"/> PC11-3. L'attestation de conformité du projet d'installation [Art. R. 431-16 d) du code de l'urbanisme]	1 exemplaire par dossier
--	--------------------------

**Si votre projet est tenu de respecter les règles parasismiques et paracycloniques :**

<input type="checkbox"/> PC12. L'attestation d'un contrôleur technique [Art. R. 431-16 e) du code de l'urbanisme]	1 exemplaire par dossier
---	--------------------------

**Si votre projet se situe dans une zone où un plan de prévention des risques impose la réalisation d'une étude :**

<input type="checkbox"/> PC13. L'attestation de l'architecte ou de l'expert certifiant que l'étude a été réalisée et que le projet la prend en compte [Art. R. 431-16 f) du code de l'urbanisme]	1 exemplaire par dossier
--	--------------------------

**Si votre projet nécessite un agrément :**

<input type="checkbox"/> PC14. La copie de l'agrément [Art. R. 431-16 g) du code de l'urbanisme]	1 exemplaire par dossier
--	--------------------------

**Si votre projet se situe en commune littorale dans un espace remarquable ou dans un milieu à préserver :**

<input type="checkbox"/> PC15. Une notice précisant l'activité économique qui doit être exercée dans le bâtiment [Art. R. 431-16 h) du code de l'urbanisme]	1 exemplaire par dossier
---	--------------------------

**Si votre projet nécessite une étude de sécurité publique :**

<input type="checkbox"/> PC16. L'étude de sécurité [Art. R. 431-16 i) du code de l'urbanisme]	1 exemplaire par dossier
---	--------------------------

**Si votre projet est tenu de respecter la réglementation thermique ou la réglementation environnementale :**

<input type="checkbox"/> PC 16-1. Le formulaire attestant la prise en compte de la réglementation thermique et, le cas échéant, la réalisation de l'étude de faisabilité relative aux approvisionnements en énergie, prévu par les articles R. 122-22 et R. 122-23 du code de la construction et de l'habitation [Art. R. 431-16 j) du code de l'urbanisme]	1 exemplaire par dossier
<input type="checkbox"/> PC 16-1-1. Le formulaire attestant la prise en compte des performances énergétiques et environnementale et, le cas échéant, la réalisation de l'étude de faisabilité relative aux approvisionnements en énergie en application de l'article R.111-20-8-D du code de la construction et de l'habitation [Art. R.431-16 j) du code de l'urbanisme]	

**Si votre projet est situé à proximité d'une canalisation de transport dans une zone de dangers :**

<input type="checkbox"/> PC 16-2. L'analyse de compatibilité du projet avec la canalisation du point de vue de la sécurité des personnes, prévue à l'art. R. 555-31 du code de l'environnement [Art. R. 431-16 k) du code de l'urbanisme]	1 exemplaire par dossier
---	--------------------------

**Si votre projet porte sur la construction d'un bâtiment comportant un lieu sécurisé auquel ont accès les véhicules de transport de fonds en vue de leur chargement ou déchargement :**

<input type="checkbox"/> PC 16-3. Le récépissé de transmission du dossier à la commission départementale de la sécurité des transports de fonds [Art. R. 431-16 l) du code de l'urbanisme]	1 exemplaire par dossier
--	--------------------------

**Si votre projet fait l'objet d'une concertation :**

<input type="checkbox"/> PC16-4. Le bilan de la concertation et le document conclusif [Art. R. 431-16 m) du code de l'urbanisme]	1 exemplaire par dossier
--	--------------------------

**Si votre projet se situe sur un terrain ayant accueilli une installation classée mise à l'arrêt définitif et régulièrement réhabilitée pour permettre l'usage défini dans les conditions prévues aux articles L. 512-6-1, L. 512-7-6 et L. 512-12-1 du code de l'environnement, et lorsqu'un usage différent est envisagé:**

<input type="checkbox"/> PC 16-5. Une attestation établie par un bureau d'études certifié dans le domaine des sites et sols pollués, ou équivalent, garantissant que les mesures de gestion de la pollution au regard du nouvel usage du terrain projeté ont été prise en compte dans la conception du projet. [Art. R. 431-16 n) du code de l'urbanisme]	1 exemplaire par dossier
---	--------------------------

**Si votre projet se situe dans un secteur d'information sur les sols, et si la construction projetée n'est pas dans le périmètre d'un lotissement autorisé ayant déjà fait l'objet d'une demande comportant une attestation garantissant la réalisation d'une étude des sols :**

<input type="checkbox"/> PC 16-6. Une attestation établie par un bureau d'études certifié dans le domaine des sites et sols pollués, ou équivalent, garantissant que les mesures de gestion de la pollution au regard du nouvel usage du terrain projeté ont été prise en compte dans la conception du projet. [Art. R.431-16 o) du code de l'urbanisme]	1 exemplaire par dossier
--	--------------------------

**Si votre projet déroge à certaines règles de construction et met en œuvre une solution d'effet équivalent :**

<input type="checkbox"/> PC 16-7. L'attestation montrant le caractère équivalent des résultats obtenus par les moyens mis en œuvre, ainsi que leur caractère innovant [Art. 5 de l'ordonnance n° 2018-937 du 30 octobre 2018 visant à faciliter la réalisation de projets de construction et à favoriser l'innovation]	1 exemplaire par dossier
--	--------------------------

**Si votre projet porte sur des constructions situées dans un emplacement réservé à la réalisation d'un programme de logements par le plan local d'urbanisme ou le document en tenant lieu [Art. L. 151-41 4° du code de l'urbanisme] ou dans un secteur délimité par le plan local d'urbanisme ou le document d'urbanisme en tenant lieu dans lesquels, en cas de réalisation d'un programme de logement, une partie de ce programme doit être affectée à des catégories de logements locatifs sociaux [Art. L. 151-15 du code de l'urbanisme] :**

<input type="checkbox"/> PC17. Un tableau indiquant la surface de plancher des logements créés correspondant aux catégories de logements dont la construction sur le terrain est imposée par le plan local d'urbanisme ou le document d'urbanisme en tenant lieu [Art. R. 431-16-1 du code de l'urbanisme]	1 exemplaire par dossier
--	--------------------------

**Si votre projet porte sur des constructions situées dans un secteur délimité par le plan local d'urbanisme ou le document en tenant lieu dans lequel les programmes de logements doivent comporter une proportion de logements d'une taille minimale [Art. L. 151-14 du code de l'urbanisme] :**

<input type="checkbox"/> PC17-1. Un tableau indiquant la proportion de logements de la taille minimale imposée par le plan local d'urbanisme ou par le document en tenant lieu [Art. R. 431-16-2 du code de l'urbanisme]	1 exemplaire par dossier
--	--------------------------

**Si votre projet porte sur la construction d'un immeuble collectif de plus de douze logements ou de plus de 800m² de surface de plancher, située dans une commune faisant l'objet d'un arrêté de carence en logements sociaux, et en l'absence de dérogation préfectorale :**

<input type="checkbox"/> PC 17-2 Un tableau indiquant le nombre de logements familiaux et la part de ces logements familiaux correspondant à des logements locatifs sociaux définis à l'article L. 302-5 du code de la construction et de l'habitation hors logements financés avec un prêt locatif social [Art. R. 431-16-3 du code de l'urbanisme]	1 exemplaire par dossier
--	--------------------------

**Si vous demandez un dépassement de COS (coefficient d'occupation des sols) en cas de POS ou une majoration du volume constructible en cas de PLU, justifié par la construction de logements sociaux :**

<input type="checkbox"/> PC18. La délimitation de cette partie des constructions [Art. R. 431-17 a) du code de l'urbanisme]	1 exemplaire par dossier
<input type="checkbox"/> PC19. La mention de la surface de plancher correspondante [Art. R. 431-17 b) du code de l'urbanisme]	1 exemplaire par dossier
<input type="checkbox"/> PC20. L'estimation sommaire du coût foncier qui lui sera imputé [Art. R. 431-17 c) du code de l'urbanisme]	1 exemplaire par dossier
<input type="checkbox"/> PC21. Dans les communes de la métropole, l'engagement du demandeur de conclure la convention prévue au 3° de l'article L.831-1 du code de la construction et de l'habitation. [Art. R. 431-17 d) du code de l'urbanisme]	1 exemplaire par dossier

**Si vous demandez un dépassement de COS (coefficient d'occupation des sols) en cas de POS ou des règles de gabarit en cas de PLU, justifiant que vous faites preuve d'exemplarité énergétique ou environnementale :**

<input type="checkbox"/> PC22. Un document prévu aux articles R. 171-1 à R. 171-5 du code de la construction et de l'habitation attestant que la construction fait preuve d'exemplarité énergétique ou d'exemplarité environnementale ou est à énergie positive selon les critères définis par ces dispositions [Art. R. 431-18 du code de l'urbanisme]	1 exemplaire par dossier
<input type="checkbox"/> PC23. Un document par lequel le demandeur s'engage à installer des dispositifs conformes aux dispositions de l'arrêté prévu au 2° de l'article R. 111-23 [Art. R. 431-18-1 du code de l'urbanisme]	1 exemplaire par dossier

**Si votre projet nécessite un défrichement :**

<input type="checkbox"/> PC24. La copie de la lettre du préfet qui vous fait savoir que votre demande d'autorisation de défrichement est complète, si le défrichement est ou non soumis à reconnaissance de la situation et de l'état des terrains et si la demande doit ou non faire l'objet d'une enquête publique [Art. R. 431-19 du code de l'urbanisme]	1 exemplaire par dossier
--	--------------------------

**Si votre projet porte sur une installation classée pour la protection de l'environnement :**

<input type="checkbox"/> PC25. Une justification du dépôt de la demande d'enregistrement ou de déclaration au titre de la législation relative aux Installations Classées pour la Protection de l'Environnement [Art. R. 431-20 du code de l'urbanisme]	1 exemplaire par dossier
---	--------------------------

**Si votre projet nécessite un permis de démolir :**

<input type="checkbox"/> PC26. <b>La justification du dépôt</b> de la demande de permis de démolir [Art. R. 431-21 a) du code de l'urbanisme] OU, si la demande de permis de construire vaut demande de permis de démolir :	1 exemplaire par dossier
<input type="checkbox"/> PC27. <b>Les pièces à joindre</b> à une demande de permis de démolir, selon l'annexe ci-jointe [Art. R. 431-21 b) du code de l'urbanisme]	

**Si votre projet se situe dans un lotissement :**

<input type="checkbox"/> PC28. <b>Certificat</b> indiquant la surface constructible attribuée à votre lot [Art. R. 442-11 1er al.) du code de l'urbanisme]	1 exemplaire par dossier
<input type="checkbox"/> PC29. <b>Certificat</b> attestant l'achèvement des équipements desservant le lot [Art. R. 431-22-1a) du code de l'urbanisme]	1 exemplaire par dossier
<input type="checkbox"/> PC29-1. <b>L'attestation de l'accord</b> du lotisseur, en cas de subdivision de lot [Art. R. 431-22 -1b) du code de l'urbanisme]	1 exemplaire par dossier

**Si votre projet se situe dans une zone d'aménagement concertée (ZAC) :**

<input type="checkbox"/> PC30. <b>La copie des dispositions du cahier des charges</b> de cession de terrain approuvé et publié dans les conditions de l'article D.311-11-1 qui indiquent le nombre de m <sup>2</sup> constructibles sur la parcelle et, si elles existent, des dispositions du cahier des charges, qui fixent les prescriptions techniques, urbanistiques et architecturales imposées pour la durée de réalisation de la zone [Art. R. 431-23 a) du code de l'urbanisme]	1 exemplaire par dossier
<input type="checkbox"/> PC31. <b>La convention</b> entre la commune ou l'établissement public et vous qui fixe votre participation au coût des équipements de la zone [Art. R. 431-23 b) du code de l'urbanisme]	1 exemplaire par dossier

**Si votre projet se situe dans une opération d'intérêt national (OIN) :**

<input type="checkbox"/> PC 31-1. <b>L'attestation</b> de l'aménageur certifiant qu'il a réalisé ou prendra en charge l'intégralité des travaux mentionnés à l'article R. 331-5 du code de l'urbanisme [Art. R. 431-23-1 du code de l'urbanisme]	1 exemplaire par dossier
--	--------------------------

**Si votre projet se situe dans un périmètre de projet urbain partenarial (PUP) :**

<input type="checkbox"/> PC 31-2. <b>L'extrait de la convention</b> précisant le lieu du projet urbain partenarial et la durée d'exonération de la taxe d'aménagement [Art. R. 431-23-2 du code de l'urbanisme]	1 exemplaire par dossier
---	--------------------------

**Si le terrain d'assiette doit faire l'objet d'une division avant l'achèvement de l'ensemble du projet :**

<input type="checkbox"/> PC32. <b>Le plan de division</b> du terrain [Art. R. 431-24 du code de l'urbanisme]	1 exemplaire par dossier
<input type="checkbox"/> PC33. <b>Le projet</b> de constitution d'une association syndicale des futurs propriétaires [Art. R. 431-24 du code de l'urbanisme]	1 exemplaire par dossier

**Si le projet est soumis à la redevance bureaux :**

<input type="checkbox"/> PC 33-1. <b>Le formulaire</b> de déclaration de la redevance bureaux [Art. R. 431-25-2 du code de l'urbanisme]	1 exemplaire par dossier
---	--------------------------

**Si le terrain ne peut comporter les emplacements de stationnement imposés par le document d'urbanisme :**

<input type="checkbox"/> PC34. <b>Le plan de situation</b> du terrain sur lequel sont réalisées les aires de stationnement et le plan des constructions et aménagements correspondants [Art. R. 431-26 a) du code de l'urbanisme] OU	1 exemplaire par dossier
<input type="checkbox"/> PC35. <b>La promesse synallagmatique</b> de concession ou d'acquisition [Art. R. 431-26 b) du code de l'urbanisme]	

**Si votre projet porte sur un équipement commercial dont la surface de vente est comprise entre 300 et 1 000 m<sup>2</sup> dans une commune de moins de 20 000 habitants :**

<input type="checkbox"/> PC36. <b>Une notice</b> précisant la nature du commerce projeté et la surface de vente [Art. R. 431-27-1 du code de l'urbanisme]	1 exemplaire par dossier
---	--------------------------

**Si votre projet est soumis à une autorisation de création de salle de spectacle cinématographique :**

<input type="checkbox"/> PC37. <b>La copie de la lettre du préfet</b> attestant que le dossier de demande est complet. [Art. R. 431-28 du code de l'urbanisme]	1 exemplaire par dossier
--	--------------------------

**Si votre projet porte sur un immeuble de grande hauteur (IGH) :**

<input type="checkbox"/> PC38. <b>Le récépissé de dépôt</b> en préfecture de la demande d'autorisation prévue à l'article R. 146-14 du code de la construction et de l'habitation [Art. R. 431-29 du code de l'urbanisme]	3 exemplaires
---	---------------

**Si votre projet porte sur un établissement recevant du public (ERP) :**

<input type="checkbox"/> PC39. <b>Le dossier spécifique</b> permettant de vérifier la conformité du projet avec les règles d'accessibilité aux personnes handicapées prévu à l'article R. 122-11 a) du code de la construction et de l'habitation [Art. R. 431-30 a) du code de l'urbanisme]	3 exemplaires du dossier spécifique
--	-------------------------------------

<input type="checkbox"/> PC40. <b>Le dossier spécifique</b> permettant de vérifier la conformité du projet avec les règles de sécurité prévu par l'article R. 122-11 b) du code de la construction et de l'habitation [Art. R. 431-30 b) du code de l'urbanisme]	3 exemplaires du dossier spécifique
--	-------------------------------------

**Si vous demandez une dérogation à une ou plusieurs règles du plan local d'urbanisme ou du document en tenant lieu pour réaliser des travaux nécessaires à l'accessibilité des personnes handicapées à un logement existant :**

<input type="checkbox"/> PC40-1. <b>Une note</b> précisant la nature des travaux pour lesquels une dérogation est sollicitée et justifiant que ces travaux sont nécessaires pour permettre l'accessibilité du logement à des personnes handicapées [Art. R. 431-31 du code de l'urbanisme]	1 exemplaire par dossier
--	--------------------------

**Si vous demandez une dérogation aux règles constructives mentionnées à l'article L. 111-4-1 du code de la construction et de l'habitation, pour la création ou l'agrandissement de logements par surélévation d'un immeuble achevé depuis plus de 2 ans :**

<input type="checkbox"/> PC 40-2. <b>Une demande de dérogation</b> comprenant les précisions et les justifications définies à l'article R. 112-9 du code de la construction et de l'habitation [Art. R. 431-31-1 du code de l'urbanisme]	1 exemplaire par dossier
--	--------------------------

**Si vous demandez une ou plusieurs dérogations aux règles constructives au titre de l'article L. 151-29-1, L. 152-5 et L. 152-6 du code de l'urbanisme :**

<input type="checkbox"/> PC40-3. <b>Une note</b> précisant la nature de la ou des dérogations demandées justifiant du respect des objectifs et des conditions fixées aux articles L. 151-29-1, L. 152-5 et L. 152-6 du code de l'urbanisme pour chacune des dérogations demandées. [Art. R. 431-31-2 du code de l'urbanisme]	1 exemplaire par dossier
--	--------------------------

**Si votre projet est subordonné à une servitude dite « de cours communes » :**

<input type="checkbox"/> PC41. <b>Une copie du contrat</b> ou de la décision judiciaire relatif à l'institution de ces servitudes [Art. R. 431-32 du code de l'urbanisme]	1 exemplaire par dossier
---	--------------------------

**Si votre projet est subordonné à un transfert des possibilités de construction :**

<input type="checkbox"/> PC42. <b>Une copie du contrat</b> ayant procédé au transfert de possibilité de construction résultant du COS [Art. R. 431-33 du code de l'urbanisme]	1 exemplaire par dossier
---	--------------------------

**Si votre projet est soumis à une autorisation d'exploitation commerciale :**

<input type="checkbox"/> PC43. <b>Le dossier</b> d'autorisation d'exploitation commerciale [Art. R. 431-33-1 du code de l'urbanisme]	1 exemplaire par dossier
--	--------------------------

**Si votre projet se situe dans une zone réglementée s'agissant de travaux conduisant à la création de locaux à usage d'habitation dans un immeuble existant :**

<input type="checkbox"/> PC44. <b>Le dossier</b> de demande d'autorisation de travaux [Art. L.126-20 et L.183-14 du code de la construction et de l'habitation et arrêté du 8 décembre 2016 relatif aux modalités de constitution du dossier de demande d'autorisation de travaux conduisant à la création de locaux à usage d'habitation dans un immeuble existant]	3 exemplaires du dossier spécifique + 1 exemplaire supplémentaire si l'avis ou l'accord est requis de l'autorité compétente dans le domaine de l'architecture et du patrimoine ou de l'architecte des Bâtiments de France
--	---



## Déclaration des éléments nécessaires au calcul des impositions pour les demandes de permis de construire et permis d'aménager

Informations nécessaires en application de l'article R. 431-5 du code de l'urbanisme

Cette déclaration sert de base au calcul des impositions dont vous êtes éventuellement redevable au titre de votre projet. Remplissez soigneusement les cadres ci-dessous et n'oubliez pas de joindre le cas échéant les documents complémentaires figurant au cadre 4. Cela peut vous permettre de bénéficier d'impositions plus favorables. Conservez soigneusement les justificatifs afférents à vos déclarations. Ils pourront vous être demandés ultérieurement.

Cadre réservé à la mairie du lieu du projet

PC ou PA	Dpt	Commune	Année	N° de dossier
----------	-----	---------	-------	---------------

### 1 - Renseignements concernant les constructions ou les aménagements

1.1 - Les lignes ci-dessous doivent être renseignées, quelle que soit la nature de la construction

Surface taxable (1) totale créée de la ou des construction(s), hormis les surfaces de stationnement closes et couvertes (2bis) : .....200,75.....m<sup>2</sup>  
 Surface taxable créée des parcs de stationnement couverts faisant l'objet d'une exploitation commerciale, ainsi que des locaux clos et couverts (2bis) à usage de stationnement non situés dans la verticalité du bâti : .....m<sup>2</sup>  
 Surface taxable créée des locaux clos et couverts (2 bis) à usage de stationnement situés dans la verticalité du bâti : .....m<sup>2</sup>  
 Surface taxable démolie de la (ou des) construction(s)<sup>20</sup> : .....m<sup>2</sup>

#### 1.2 - Destination des constructions et tableau des surfaces taxables (1)

1.2.1 - Création de locaux destinés à l'habitation		Nombre de logements créés	Surfaces créées (1) hormis les surfaces de stationnement closes et couvertes (2 bis)	Surfaces créées pour le stationnement clos et couvert non situées dans la verticalité du bâti (2 bis)	Surfaces créées pour le stationnement clos et couvert situées dans la verticalité du bâti (2 bis)
Dont :					
Locaux à usage d'habitation principale et leurs annexes (2)	Ne bénéficiant pas de prêt aidé (3)				
	Bénéficiaire d'un PLAI ou LLTS (4)				
	Bénéficiaire d'un prêt à taux zéro (PTZ) (5)				
	Bénéficiaire d'autres prêts aidés (PLUS, LES, PSLA, PLS, LLS) (6)				
Locaux à usage d'habitation secondaire et leurs annexes (2)					
Locaux à usage d'hébergement (7) et leurs annexes (2)	Ne bénéficiant pas de prêt aidé				
	Bénéficiaire d'un PLAI ou LLTS				
	Bénéficiaire d'autres prêts aidés				
Nombre total de logements créés					

#### 1.2.2 - Extension (8) de l'habitation principale, création d'un bâtiment annexe à cette habitation ou d'un garage clos et couvert.

Pour la réalisation de ces travaux, bénéficiez-vous d'un prêt aidé (4)(5)(6) ?

Oui  Non  Si oui, lequel ?

Quelle est la surface taxable (1) existante ? .....m<sup>2</sup> Quel est le nombre de logements existants ?.....

Quelle est la surface taxable démolie ?.....m<sup>2</sup>

#### 1.2.3 - Création ou extension de locaux non destinés à l'habitation

	Nombre créé	Surfaces créées (1) hormis les surfaces de stationnement closes et couvertes (2 bis)	Surfaces créées pour le stationnement clos et couvert non situées dans la verticalité du bâti (2 bis)	Surfaces créées pour le stationnement clos et couvert situées dans la verticalité du bâti (2 bis)
Nombre de commerces de détail dont la surface de vente est inférieure à 400 m <sup>2</sup> (9)				
Total des surfaces créées, y compris les surfaces annexes				
Locaux industriels et artisanaux ainsi que leurs annexes		200.75		
Maisons de santé mentionnées à l'article L. 6323-3 du code de la santé publique				
Entrepôts et hangars faisant l'objet d'une exploitation commerciale et non ouverts au public (10)				

Dans les exploitations et coopératives agricoles : Surfaces de plancher des serres de production, des locaux destinés à abriter les récoltes, héberger les animaux, ranger et entretenir le matériel agricole, des locaux de production et de stockage des produits à usage agricole, des locaux de transformation et de conditionnement des produits provenant de l'exploitation (11)			
Dans les centres équestres : Surfaces de plancher affectées aux seules activités équestres (11)			
	Surfaces créées		
Parcs de stationnement couverts faisant l'objet d'une exploitation commerciale (12)			

#### 1.3 - Autres éléments créés soumis à la taxe d'aménagement

Nombre de places de stationnement non couvertes ou non closes (13) : .....

Superficie du bassin intérieur ou extérieur de la piscine : ..... m<sup>2</sup>

Nombre d'emplacements de tentes, de caravanes et de résidences mobiles de loisirs : .....

Nombre d'emplacements pour les habitations légères de loisirs : .....

Nombre d'éoliennes dont la hauteur est supérieure à 12 m : .....

Superficie des panneaux photovoltaïques posés au sol : ..... 97.136 .....m<sup>2</sup>

#### 1.4 - Redevance d'archéologie préventive :

Votre projet affecte-il le sous-sol (terrassement(s), fondation(s), creusement, rabotage ou excavation) ?

Oui  Non

#### 1.5 - Cas particuliers

Les travaux projetés sont-ils réalisés suite à des prescriptions résultant d'un Plan de Prévention des Risques naturels,

technologiques ou miniers ? Oui  Non

La construction projetée concerne-t-elle un immeuble classé ou inscrit au titre des monuments historiques ?

Oui  Non

### 2 - Pièces à joindre selon la nature ou la situation du projet :

Pièces	Nombre d'exemplaires à fournir dans le cadre d'une saisine par voie papier
Si vous avez bénéficié d'un rescrit fiscal relatif à la taxe d'aménagement ou à la redevance d'archéologie préventive	
<input type="checkbox"/> F3. Le rescrit fiscal [R. 331-11-1 du code de l'urbanisme et/ou R. 524-11 du code du patrimoine]	1 exemplaire par dossier

**3 - Documents pouvant vous permettre de bénéficier d'impositions plus favorables**

Pièces	Nombre d'exemplaires à fournir dans le cadre d'une saisine par voie papier
Si vous pensez bénéficier d'une exonération prévue à l'article L. 331-7 1° du code de l'urbanisme, selon les cas :	
<input type="checkbox"/> F4. Le statut de l'établissement public (à caractère industriel et commercial ou administratif)	1 exemplaire par dossier
<input type="checkbox"/> F5. Les statuts de l'association et le justificatif de la gestion désintéressée au sens de l'article 206 1 bis 1er alinéa du code général des impôts	1 exemplaire par dossier
Si votre projet se situe dans une opération d'intérêt national et que vous pensez bénéficier de l'exonération prévue à l'article L. 331-7 4° (opération d'intérêt national) du code de l'urbanisme :	
<input type="checkbox"/> F6. L'attestation de l'aménageur certifiant que ce dernier a réalisé ou réalisera l'intégralité des travaux mis à sa charge (articles R. 331-5 et R. 431-23-1 du code de l'urbanisme)	1 exemplaire par dossier
Si votre projet se situe dans un périmètre de projet urbain partenarial et que vous pensez bénéficier de l'exonération prévue à l'article L. 331-7 6° (projet urbain partenarial) du code de l'urbanisme :	
<input type="checkbox"/> F7. Copie de la convention de projet urbain partenarial (article R. 431-23-2 du code de l'urbanisme)	1 exemplaire par dossier
Si vous faites une reconstruction suite à une destruction ou suite à une démolition ou suite à un sinistre et que vous pensez bénéficier de l'exonération prévue à l'article L. 331-7 8° du code de l'urbanisme :	
<input type="checkbox"/> F8. La justification de la date de la destruction, de la démolition ou du sinistre	1 exemplaire par dossier
<input type="checkbox"/> F9. En cas de sinistre, l'attestation de l'assureur, certifiant que les indemnités versées en réparation des dommages ne comprennent pas le montant des taxes d'urbanisme	1 exemplaire par dossier
Si votre projet affecte le sous-sol et que vous pensez bénéficier de l'exonération prévue à l'article L. 524-6 du code du patrimoine(14) :	
<input type="checkbox"/> F10. L'attestation de paiement d'une redevance d'archéologie préventive au titre de la réalisation d'un diagnostic suite une demande volontaire de fouilles, ou au titre de la loi du 1 <sup>er</sup> août 2003	1 exemplaire par dossier

**4 - Autres renseignements**

(Informations complémentaires et justificatifs éventuels (notamment l'attestation bancaire au prêt à taux zéro, si la collectivité a délibéré l'exonération facultative correspondante) pouvant vous permettre de bénéficier d'impositions plus favorables)

**Si à échéance de vos taxes vous n'habitez plus à l'adresse figurant sur la demande d'autorisation, merci de renseigner l'adresse d'envoi des titres de perception**

Nouvelle adresse : Numéro : \_\_\_\_\_ Voie : \_\_\_\_\_

Lieu-dit : \_\_\_\_\_ Localité : \_\_\_\_\_

Code postal : \_\_\_\_\_ BP : \_\_\_\_\_ Cedex : \_\_\_\_\_

Si le déclarant habite à l'étranger : Pays : \_\_\_\_\_ Division territoriale : \_\_\_\_\_

Date

Nom et Signature du déclarant  
FANONNEL Gauthier

Greffé du Tribunal de Commerce de Lyon  
44 RUE DE BONNEL  
69433 LYON CEDEX 03  
N° de gestion 2019B08797

Code de vérification : ud92tenYW0  
<https://www.infogreffe.fr/contrôle>



Extrait Kbis

**EXTRAIT D'IMMATRICULATION PRINCIPALE AU REGISTRE DU COMMERCE ET DES SOCIÉTÉS**  
à jour au 9 mars 2022

**IDENTIFICATION DE LA PERSONNE MORALE**

Immatriculation au RCS, numéro	879 469 500 R.C.S. Lyon
Date d'immatriculation	05/12/2019
Dénomination ou raison sociale	<b>OXY 1901</b>
Forme juridique	Société par actions simplifiée (Société à associé unique)
Capital social	100,00 Euros
Adresse du siège	Chez OXYNERGIE 16 bis Rue Philippe de Lassalle 69004 Lyon
Activités principales	Le développement, la construction, l'exploitation et la maintenance de centrales de productions d'énergie renouvelable et la vente de l'électricité produite et tous conseils dans le cadre de ses activités.
Durée de la personne morale	Jusqu'au 05/12/2118
Date de clôture de l'exercice social	31 décembre
Date de clôture du 1er exercice social	31/12/2020

**GESTION, DIRECTION, ADMINISTRATION, CONTROLE, ASSOCIÉS OU MEMBRES**

**Président**

Nom, prénoms	FANONNEL Gauthier Enguerran
Date et lieu de naissance	Le 13/12/1981 à Harfleur (76)
Nationalité	Française
Domicile personnel	16 bis Rue Philippe de Lassalle 69004 Lyon

**RENSEIGNEMENTS RELATIFS A L'ACTIVITE ET A L'ETABLISSEMENT PRINCIPAL**

Adresse de l'établissement	Chez OXYNERGIE 16 bis Rue Philippe de Lassalle 69004 Lyon
Nom commercial	OXY 1901
Activité(s) exercée(s)	Le développement, la construction, l'exploitation et la maintenance de centrales de productions d'énergie renouvelable et la vente de l'électricité produite et tous conseils dans le cadre de ses activités.
Date de commencement d'activité	03/12/2019
Origine du fonds ou de l'activité	Création
Mode d'exploitation	Exploitation directe

Le Greffier



FIN DE L'EXTRAIT





Contenu

- Tableau récapitulatif général du Parc photovoltaïque
- Tableau récapitulatif du poste de livraison
- Tableau récapitulatif du foncier concerné par le projet

# TABLEAUX RÉCAPITULATIFS

Architecte

**I'M IN ARCHITECTURE**  
21 rue d'Auteuil 75016 PARIS  
06 71 15 45 63 // [im.in.archi@gmx.com](mailto:im.in.archi@gmx.com)  
SARL au capital de 16500€  
533 863 940 R.C.S. PARIS

Maitre d'ouvrage



## Tableaux récapitulatifs

Tableau récapitulatif du foncier concerné par le parc photovoltaïque

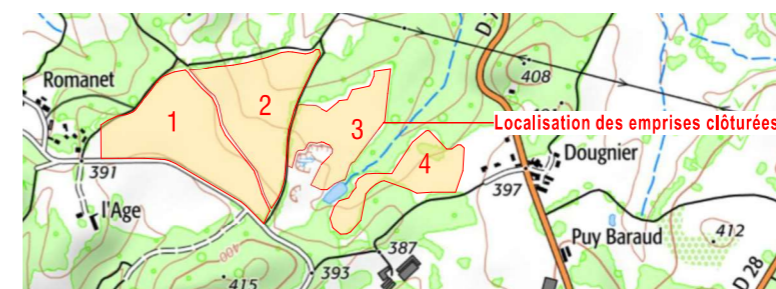
	Section de la parcelle	Parcelle d'implantation	Surface parcelle (m <sup>2</sup> )	Surface clôturée (m <sup>2</sup> )	Adresse Lieu-Dit	Code postal
Structures photovoltaïques et clôture	AO	257	73 690	69 473	L'AGE	87510
	AK	59	57 922	54 288	LA GRANDE TERRE	
		58	9 792	8 050		
		53	67 700	39 716	LES TOURTES	
		51	17 383	5 982		
	50	14 972	2 761			
	49	16 678	13 578			
	48	14 386	9 271			
	54	32 246	698			
	TOTAL		304 769	203 817		

Tableau récapitulatif du poste de livraison et des postes de transformation

	Parcelle d'implantation	Surface parcelle (m <sup>2</sup> )	Surface de plancher des constructions (m <sup>2</sup> )	Dimension construction L x l x h (m)	Altimétrie ( m NGF )	Adresse Lieu-Dit	Code postal
Poste de livraison	257	73 690	16,25	6,5 x 2,5 x 2,7	394,00	L'AGE	87 510
Poste de transformation 1	59	57 922	20,50	8,2x2,5x2,7	388,00	LA GRANDE TERRE	
Poste de transformation 2	257	73 690	20,50	8,2x2,5x2,7	391,70	L'AGE	
Poste de transformation 3	59	57 922	20,50	8,2x2,5x2,7	386,50	LA GRANDE TERRE	
Poste de transformation 4	257	73 690	20,50	8,2x2,5x2,7	390,70	L'AGE	
Poste de transformation 5	59	57 922	20,50	8,2x2,5x2,7	389,70	LA GRANDE TERRE	
Poste de transformation 6	257	73 690	20,50	8,2x2,5x2,7	390,20	L'AGE	
Poste de transformation 7	53	67 700	20,50	8,2x2,5x2,7	381,80	LES TOURTES	
Poste de transformation 8	53	67 700	20,50	8,2x2,5x2,7	376,50		
Poste de transformation 9	49	16 678	20,50	8,2x2,5x2,7	386,50		

Tableau récapitulatif général du parc photovoltaïque

	ZONE 1	ZONE 2	ZONE 3	ZONE 4	TOTAL
Surface cloturée (m <sup>2</sup> )	69 473	62 336	39 716	32 292	203 817
Puissance Module (Wc)	600	600	600	600	600
Nombre tables 6 modules	25	34	18	20	97
Nombre tables 12 modules	68	39	19	19	145
Nombre tables 24modules	474	416	247	185	1 322
Nombres Modules	12 342	10 656	6 264	4 788	34 050
Superficie des tables (m <sup>2</sup> )	35 206	30 400	17 872	13 659	97 136
Puissance TOTALE (MWc)	7,41	6,39	3,76	2,87	20,4



Plan de zonage au 1/20000ème

Contenu

- Localisation générale du projet
- **- Vue aérienne**
- Vue aérienne avec le cadastre
- Plan cadastral du foncier

# PC1 - PLANS DE SITUATION DU TERRAIN

JANV. 2023

Architecte

**I'M IN ARCHITECTURE**  
21 rue d'Auteuil 75016 PARIS  
06 71 15 45 63 // [im.in.archi@gmx.com](mailto:im.in.archi@gmx.com)  
SARL au capital de 16500€  
533 863 940 R.C.S. PARIS

Maitre d'ouvrage



DEMANDE DE PERMIS DE CONSTRUIRE  
PROJET DU PARC PHOTOVOLTAÏQUE  
AU SOL DE SAINT-JOUVENT

LOCALISATION GÉNÉRALE  
DU PROJET

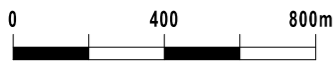
Légende

● Localisation du projet

Emprise du projet



Echelle 1/20000 au format A3



JANV 2023

Architecte

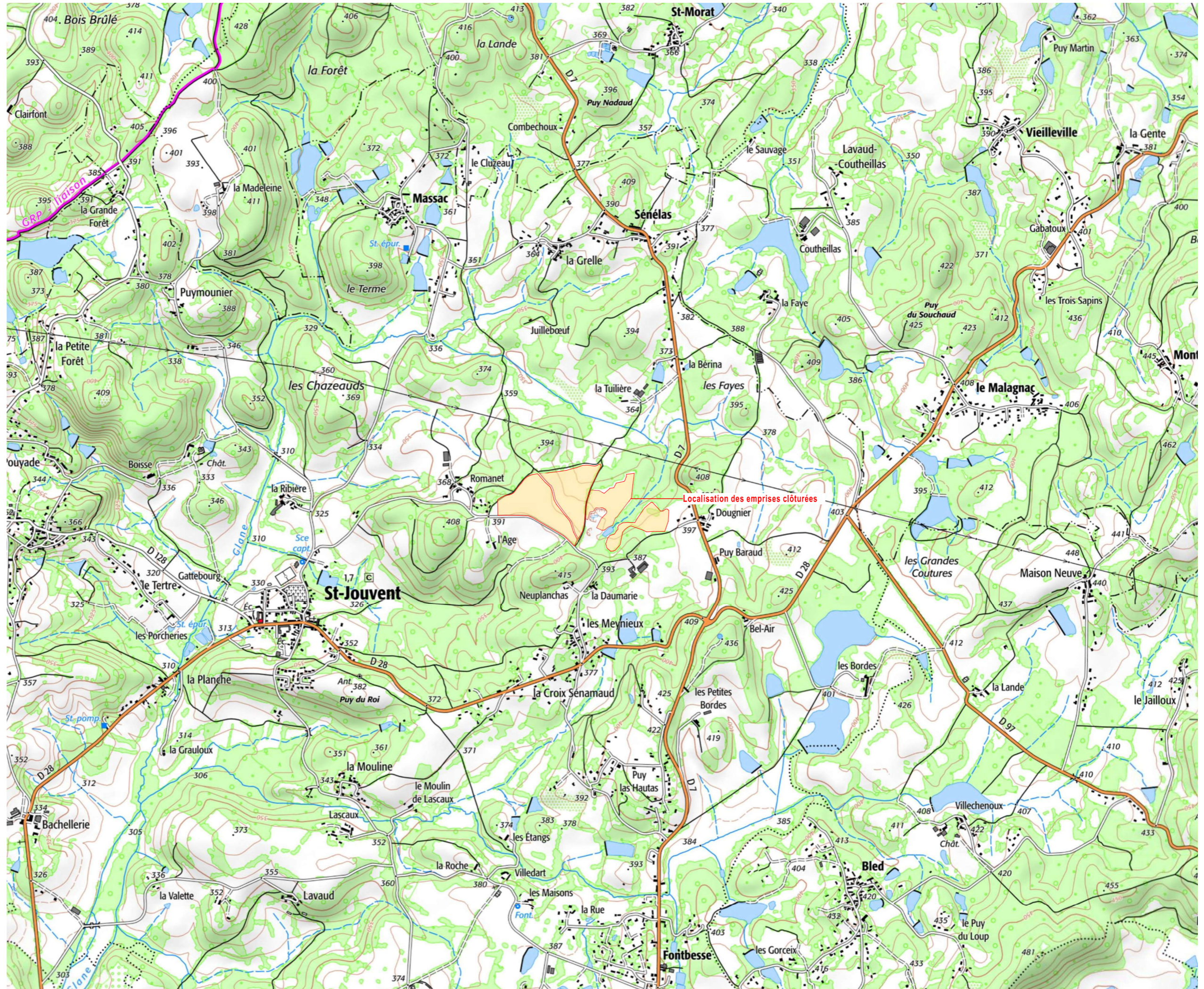
I'M IN ARCHITECTURE

21 rue d'Auteuil 75016 PARIS  
06 71 15 45 63 // im.in.archi@gmx.com  
SARL au capital de 16500€  
533 863 940 R.C.S. PARIS

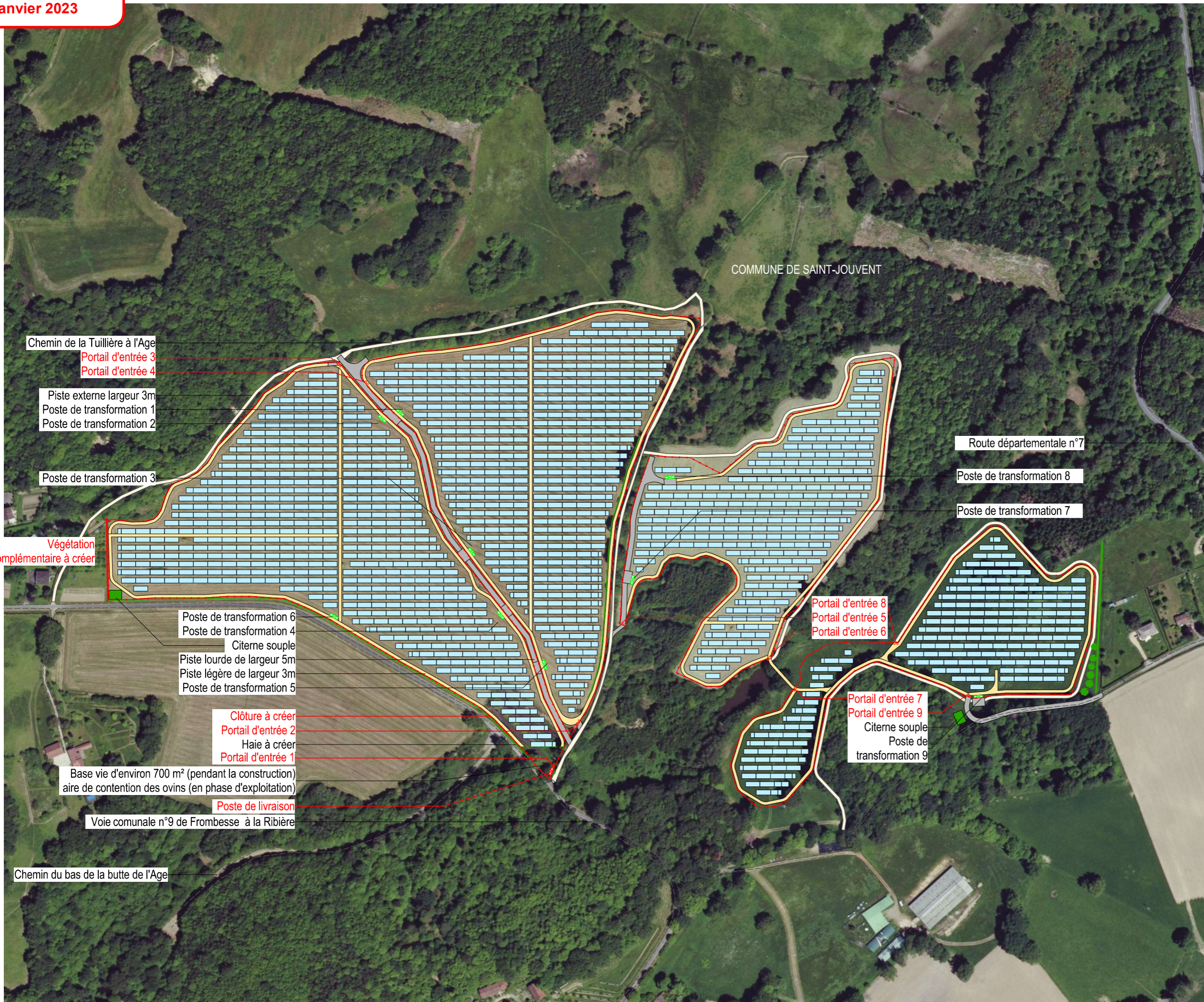
Maître d'ouvrage



Adresse de Correspondance :  
OXY 1902 C/O OXYNERGIE  
114 bis rue HENON  
69004 Lyon



**MAJ**  
**Janvier 2023**



**DEMANDE DE PERMIS DE CONSTRUIRE  
PROJET DU PARC PHOTOVOLTAÏQUE  
AU SOL DE SAINT-JOUVENT**

**VUE AÉRIENNE**

**Légende**

- Tables photovoltaïques (6, 12 et 24 panneaux)
- Poste de livraison
- Poste de transformation
- Localisation de l'emprise clôturée à créer
- Citerne souple
- Piste lourde
- Piste légère interne
- Piste légère externe
- Végétation à créer
- Végétation complémentaire à créer

Echelle 1/3500 au format A3

0 70 140m

N

JANV. 2023

**Architecte**

**I'M IN ARCHITECTURE**  
21 rue d'Auteuil 75016 PARIS  
06 71 15 45 63 // im.in.archi@gmx.com  
SARL au capital de 16500€  
533 863 940 R.C.S. PARIS

**Maitre d'ouvrage**

Adresse de Correspondance :  
**OXY 1902 C/O OXYNERGIE**  
114 bis rue Henon  
69004 Lyon

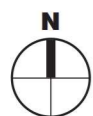
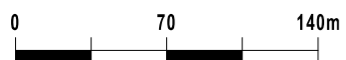
DEMANDE DE PERMIS DE CONSTRUIRE  
PROJET DU PARC PHOTOVOLTAÏQUE  
AU SOL DE SAINT-JOUVENT

VUE AÉRIENNE  
AVEC LE CADASTRE

Légende

- 1043 Parcelles d'implantation du projet
- 329 Parcelles non concernées
- Cadastre
- - - Limite de lieux-dits
- - - Limite de section

Echelle 1/3500 au format A3



JANV 2023

Architecte

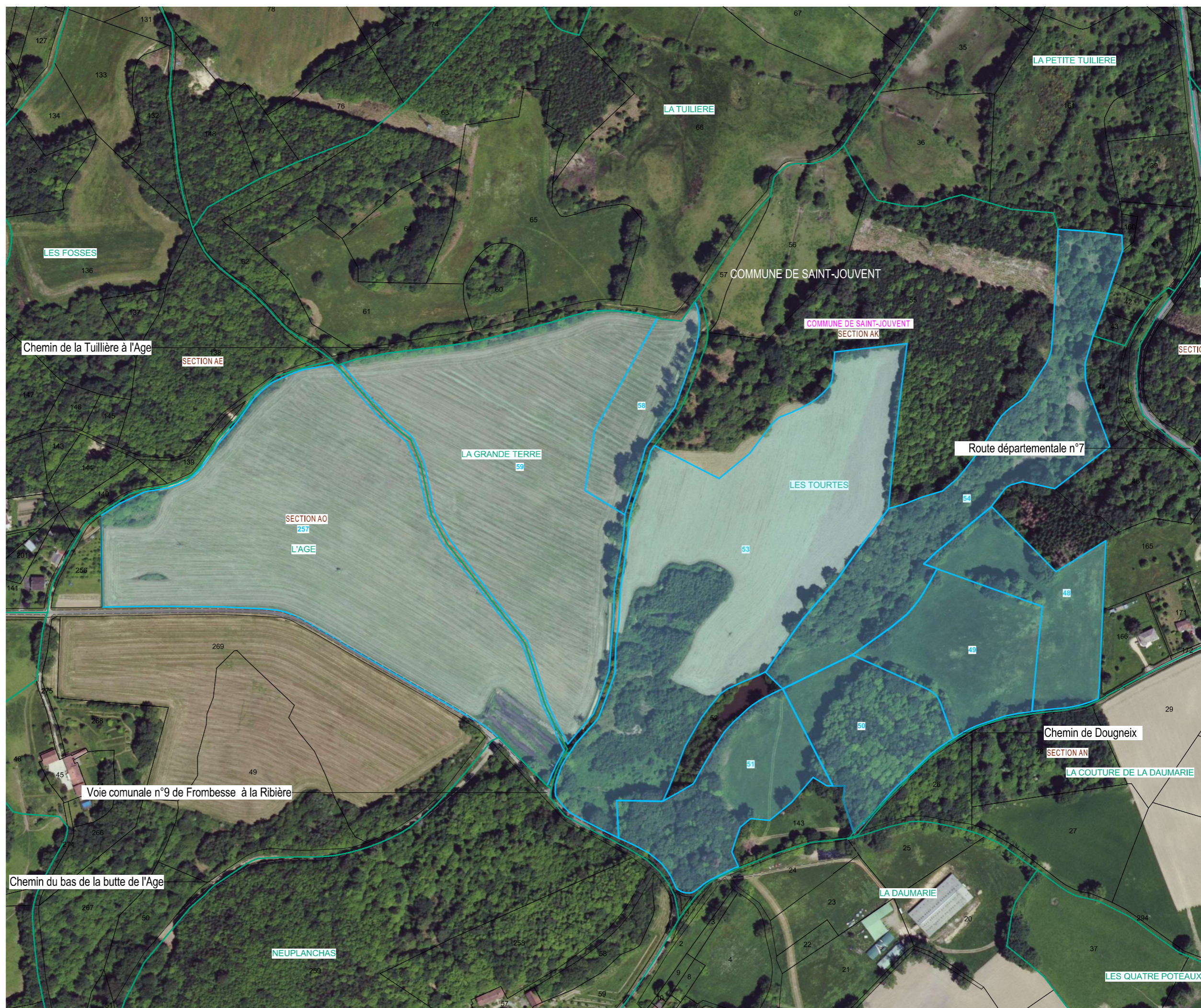
I'M IN ARCHITECTURE

21 rue d'Auteuil 75016 PARIS  
06 71 15 45 63 // im.in.archi@gmx.com  
SARL au capital de 16500€  
533 863 940 R.C.S. PARIS

Maître d'ouvrage



Adresse de Correspondance :  
OXY 1902 C/O OXYNERGIE  
114 bis rue HENON  
69004 Lyon

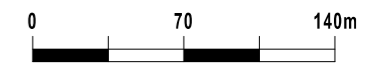


PLAN CADASTRAL DU FONCIER  
CONCERNÉ PAR LE PROJET

Légende

- 1043 Parcelles d'implantation du projet
- 329 Parcelles non concernées
- Cadastre
- Limite de lieux-dits
- Limite de section
- Clôture à créer
- Bâtiments existants

Echelle 1/3500 au format A3



JANV. 2023

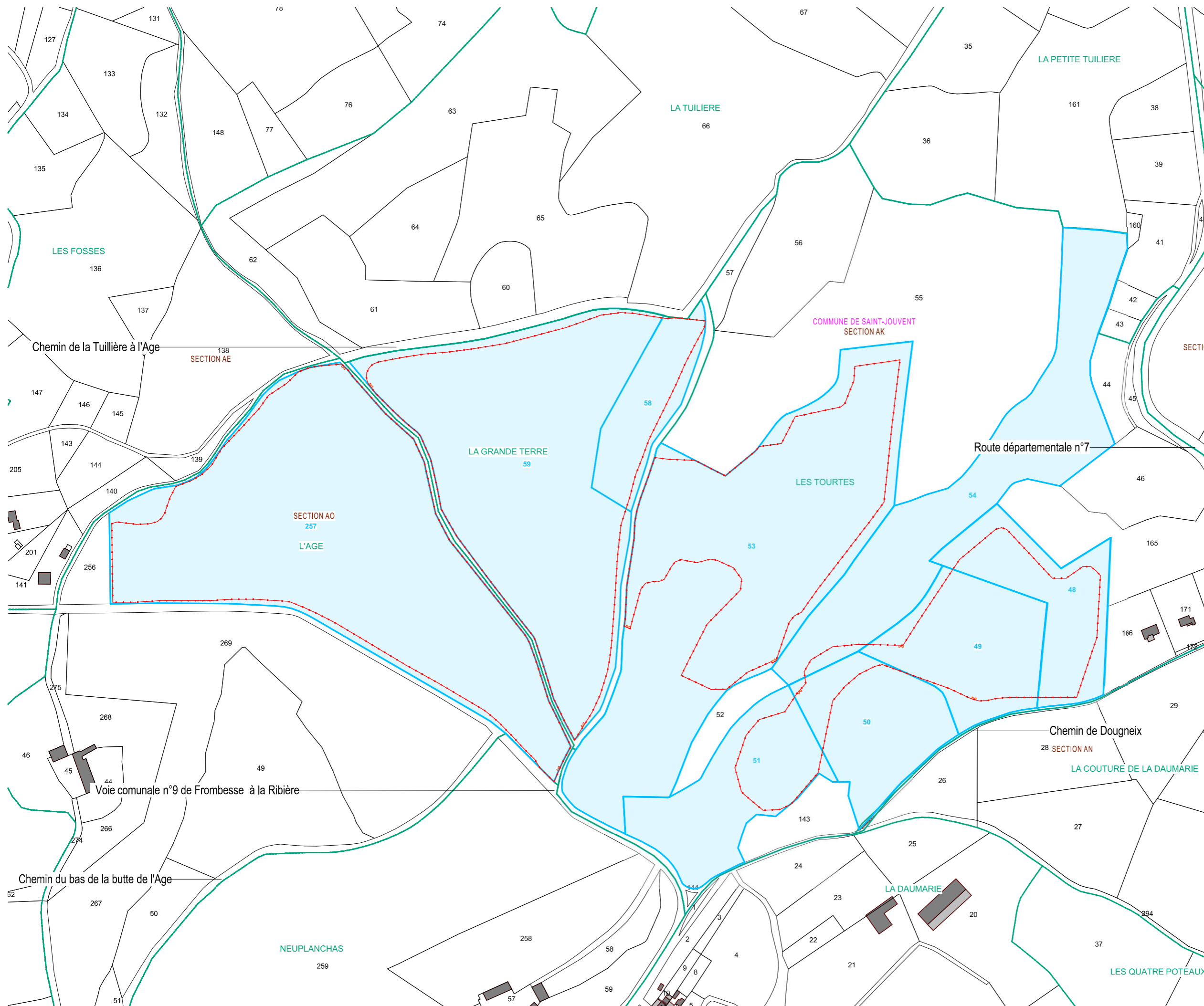
Architecte

**I'M IN ARCHITECTURE**  
21 rue d'Auteuil 75016 PARIS  
06 71 15 45 63 // im.in.archi@gmx.com  
SARL au capital de 16500€  
533 863 940 R.C.S. PARIS

Maitre d'ouvrage



Adresse de Correspondance :  
**OXY 1902 C/O OXYNERGIE**  
114 bis rue Henon  
69004 Lyon







Contenu

- Plan topographique - état existant
- **Plan de masse - état projeté**
- **Plan de masse - état projeté avec installations agricoles**
- **Emprise Ouest du plan de masse**
- Emprise Sud du plan de masse
- Emprise Sud-Est du plan de masse
- Emprise Est du plan de masse
- Emprise Nord-Est du plan de masse
- Emprise Nord du plan de masse
- Emprise du poste de livraison

# PC2 - PLANS DE MASSE DES CONSTRUCTIONS

JANV. 2023

Architecte

**I'M IN ARCHITECTURE**  
21 rue d'Auteuil 75016 PARIS  
06 71 15 45 63 // [im.in.archi@gmx.com](mailto:im.in.archi@gmx.com)  
SARL au capital de 16500€  
533 863 940 R.C.S. PARIS

Maitre d'ouvrage



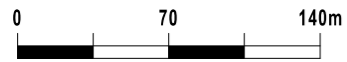
DEMANDE DE PERMIS DE CONSTRUIRE  
PROJET DU PARC PHOTOVOLTAÏQUE  
AU SOL DE SAINT-JOUVENT

PLAN TOPOGRAPHIQUE  
ÉTAT EXISTANT

Légende

- 1043 Parcelles d'implantation du projet
- 329 Parcelles non concernées
- Cadastre
- Limite de lieux-dits
- - - Limite de section
- Végétation existante
- Végétation supprimée
- Bâtiments existants
- Voierie
- Courbe de niveaux
- Talus
- ⊕ Rayon 5m libre autour du poteau

Echelle 1/3500 au format A3



JANV 2023

Architecte

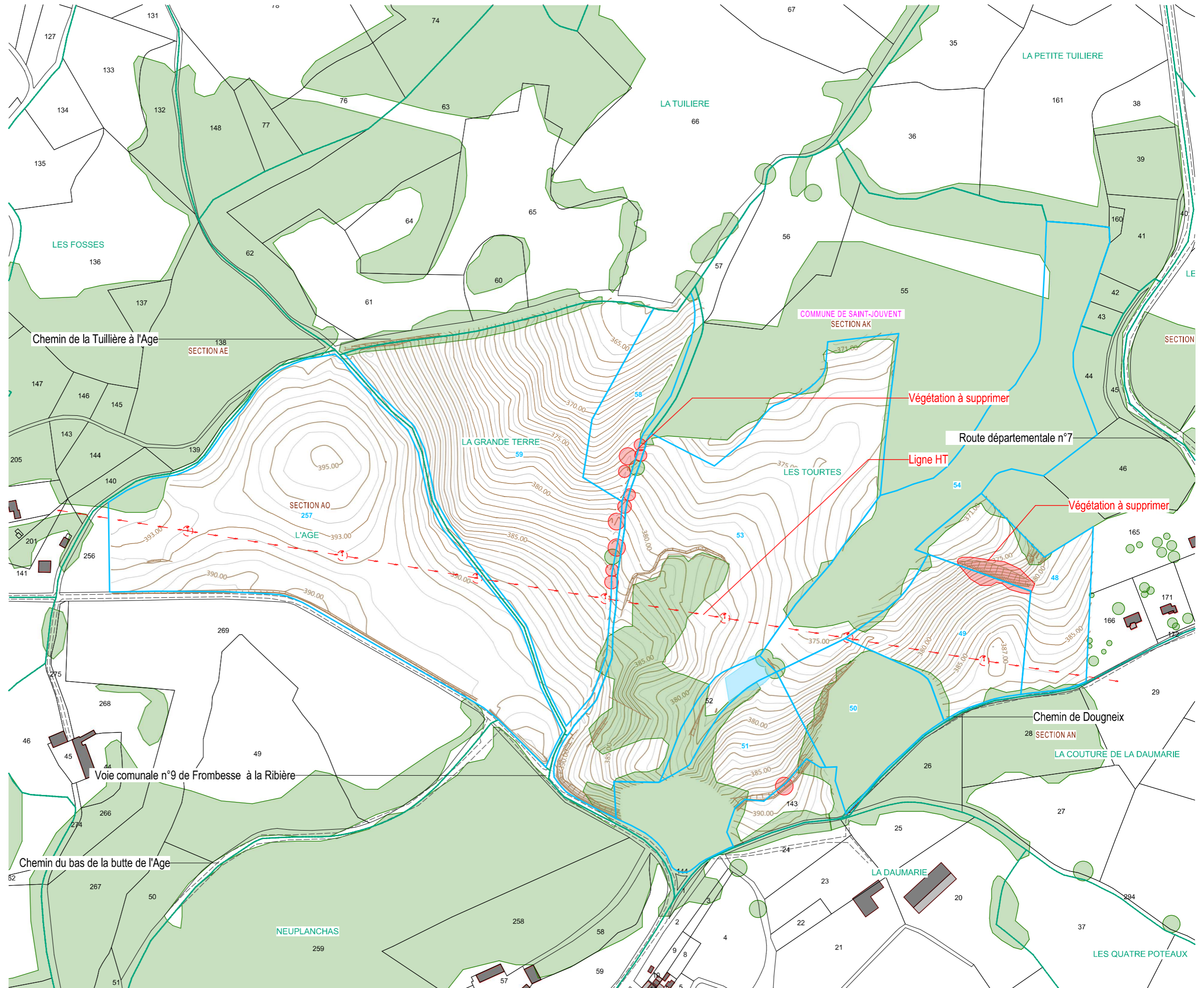
I'M IN ARCHITECTURE

21 rue d'Auteuil 75016 PARIS  
06 71 15 45 63 // im.in.archi@gmx.com  
SARL au capital de 16500€  
533 863 940 R.C.S. PARIS

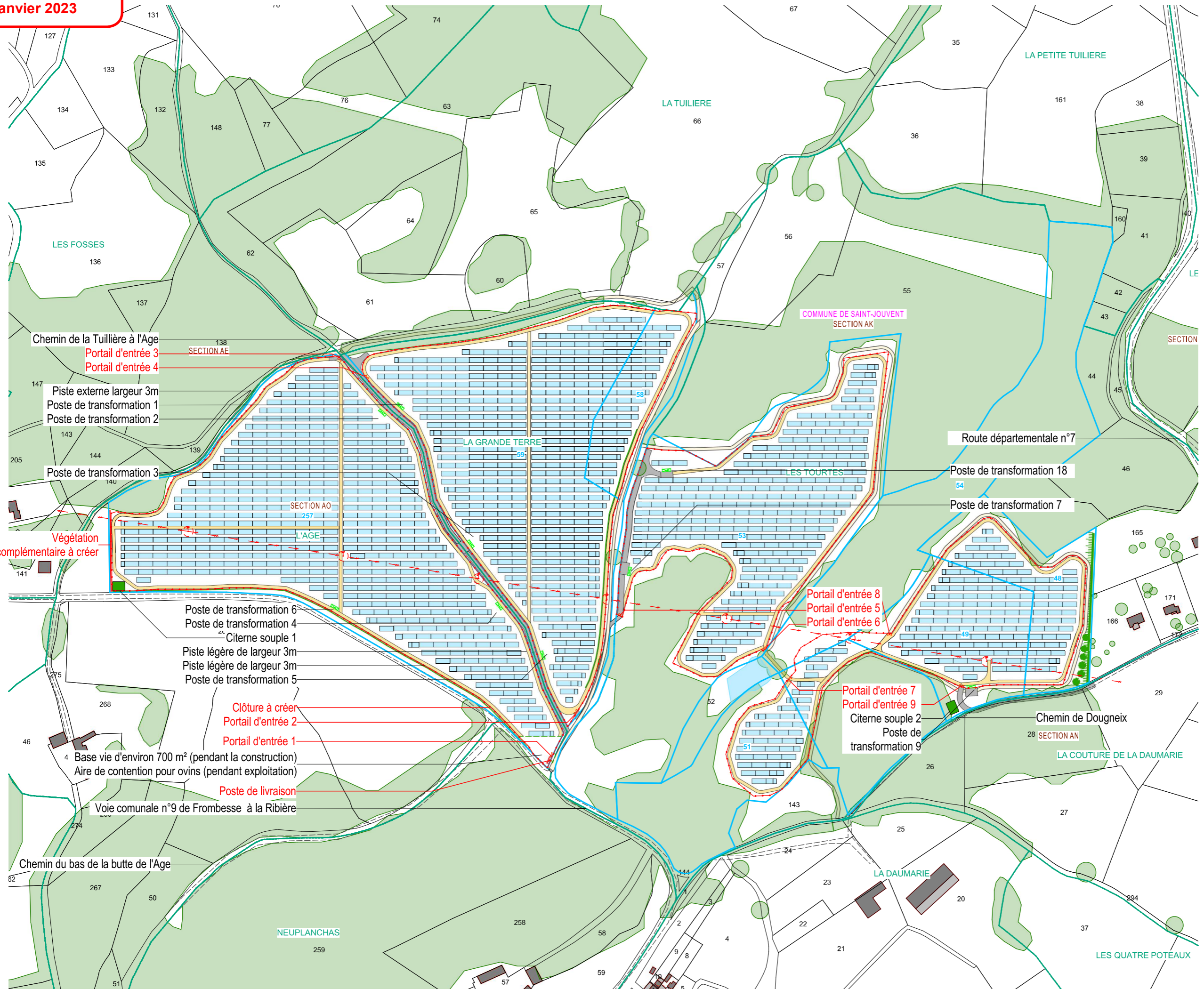
Maître d'ouvrage



Adresse de Correspondance :  
OXY 1902 C/O OXYNERGIE  
114 bis rue HENON  
69004 Lyon



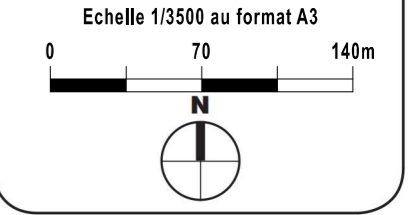
**MAJ**  
**Janvier 2023**



**DEMANDE DE PERMIS DE CONSTRUIRE**  
**PROJET DU PARC PHOTOVOLTAÏQUE**  
**AU SOL DE SAINT-JOUVENT**

**PLAN DE MASSE**  
**ÉTAT PROJETÉ**

- Légende**
- 1043 Parcelles d'implantation du projet
  - 329 Parcelles non concernées
  - Cadastre
  - Clôture à créer
  - Tables photovoltaïques (6, 12 et 24 panneaux)
  - Poste de livraison
  - Poste de transformation
  - Localisation de l'emprise clôturée à créer
  - Citerne souple
  - Piste lourde
  - Piste légère interne
  - Piste légère externe
  - Végétation à créer
  - Végétation complémentaire à créer
  - Limite de lieux-dits
  - Limite de section
  - Végétation existante
  - Bâtiments existants
  - Voierie
  - Courbe de niveaux
  - Talus
  - Rayon 5m libre autour du poteau



JANV. 2023

**Architecte**

**I'M IN ARCHITECTURE**  
21 rue d'Auteuil 75016 PARIS  
06 71 15 45 63 // [im.in.archi@gmx.com](mailto:im.in.archi@gmx.com)  
SARL au capital de 16500€  
533 863 940 R.C.S. PARIS

**Maitre d'ouvrage**



Adresse de Correspondance :  
**OXY 1902 C/O OXYNERGIE**  
114 bis rue Henon  
69004 Lyon

**PLAN DE MASSE  
ÉTAT PROJETÉ ET INSTALLATIONS  
AGRICOLLES**

**Légende**

- 1043 Parcelles d'implantation du projet
- 329 Parcelles non concernées
- Cadastre
- Clôture à créer
- Tables photovoltaïques (6, 12 et 24 panneaux)
- Poste de livraison
- Poste de transformation
- Localisation de l'emprise clôturée à créer
- Citerne souple
- Piste lourde
- Piste légère interne
- Piste légère externe
- Végétation à créer
- Végétation complémentaire à créer
- Limite de lieux-dits
- Limite de section
- Végétation existante
- Bâtiments existants
- Voierie
- Rayon 5m libre autour du poteau
- Cheminement du tracteur
- Limites des paddocks
- Abreuvoirs
- Bâtiment d'élevage (hypothèse non objet de la présente demande)

Echelle 1/3500 au format A3

0 70 140m



JANV. 2023

Architecte

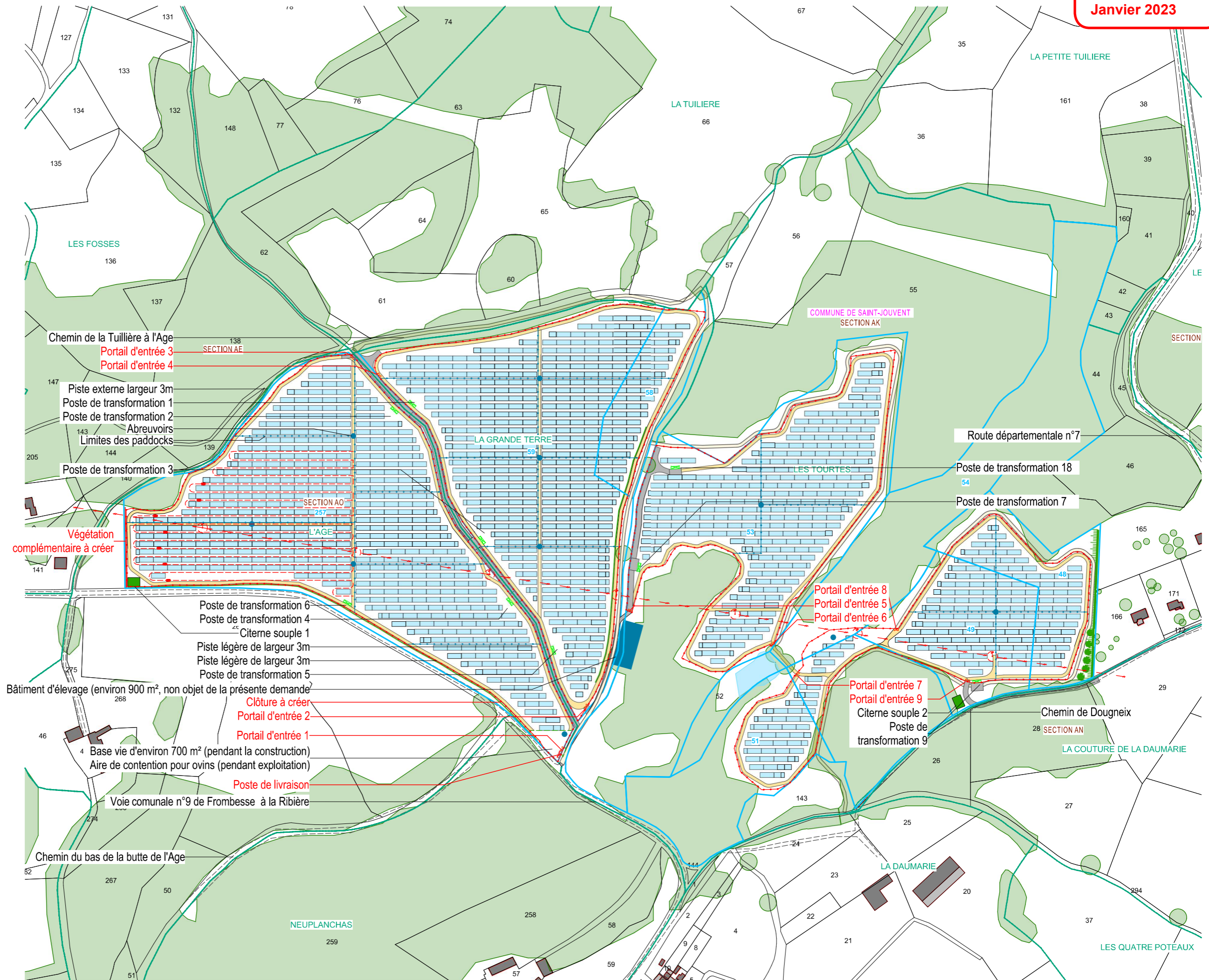
**I'M IN ARCHITECTURE**

21 rue d'Auteuil 75016 PARIS  
06 71 15 45 63 // [im.in.archi@gmx.com](mailto:im.in.archi@gmx.com)  
SARL au capital de 16500€  
533 863 940 R.C.S. PARIS

Maitre d'ouvrage



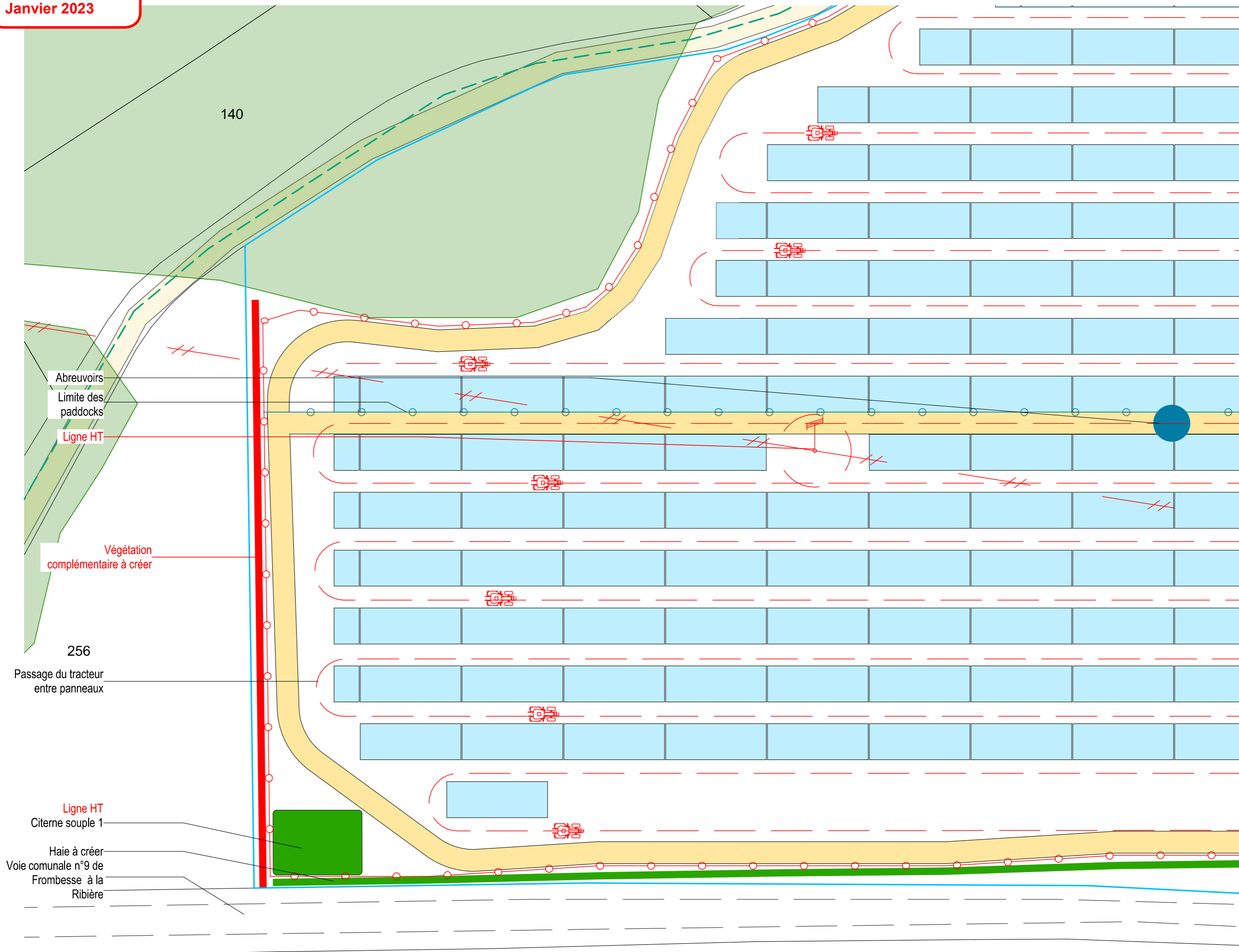
Adresse de Correspondance :  
**OXY 1902 C/O OXYNERGIE**  
114 bis rue Henon  
69004 Lyon



- Chemin de la Tuillière à l'Age
- Portail d'entrée 3
- Portail d'entrée 4
- Piste externe largeur 3m
- Poste de transformation 1
- Poste de transformation 2
- Abreuvoirs
- Limites des paddocks
- Poste de transformation 3
- Végétation complémentaire à créer
- Poste de transformation 6
- Poste de transformation 4
- Citerne souple 1
- Piste légère de largeur 3m
- Piste légère de largeur 3m
- Poste de transformation 5
- Bâtiment d'élevage (environ 900 m<sup>2</sup>, non objet de la présente demande)
- Clôture à créer
- Portail d'entrée 2
- Portail d'entrée 1
- 4 Base vie d'environ 700 m<sup>2</sup> (pendant la construction)
- Aire de contention pour ovins (pendant exploitation)
- Poste de livraison
- Voie communale n°9 de Frombesse à la Ribière

- Portail d'entrée 8
- Portail d'entrée 5
- Portail d'entrée 6
- Portail d'entrée 7
- Portail d'entrée 9
- Citerne souple 2
- Poste de transformation 9
- Poste de transformation 18
- Poste de transformation 7

**MAJ**  
**Janvier 2023**



Abreuvoirs  
Limite des paddocks  
Ligne HT

Végétation  
complémentaire à créer

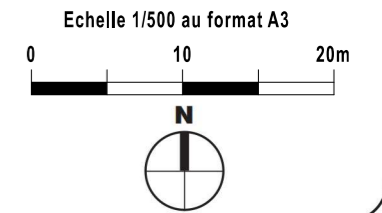
256  
Passage du tracteur  
entre panneaux

Ligne HT  
Citerne souple 1  
Haie à créer  
Voie communale n°9 de  
Frombesse à la  
Ribière

DEMANDE DE PERMIS DE CONSTRUIRE  
PROJET DU PARC PHOTOVOLTAÏQUE  
AU SOL DE SAINT-JOUVENT

**PLAN DE MASSE  
ÉTAT PROJETÉ ET INSTALLATIONS  
AGRICILES**

- Légende**
- 1043 Parcelles d'implantation du projet
  - 329 Parcelles non concernées
  - Cadastre
  - Clôture à créer
  - Tables photovoltaïques (6, 12 et 24 panneaux)
  - Citerne souple
  - Piste lourde
  - Piste légère interne
  - Piste légère externe
  - Végétation à créer
  - Végétation complémentaire à créer
  - Limite de lieux-dits
  - Limite de section
  - Végétation existante
  - Bâtiments existants
  - Voierie
  - Rayon 5m libre autour du poteau
  - Cheminement du tracteur
  - Limites des paddocks
  - Abreuvoirs
  - Bâtiment d'élevage (hypothèse non objet de la présente demande)



JANV. 2023

Architecte

**I'M IN ARCHITECTURE**  
21 rue d'Auteuil 75016 PARIS  
06 71 15 45 63 // im.in.archi@gmx.com  
SARL au capital de 16500€  
533 863 940 R.C.S. PARIS

Maitre d'ouvrage



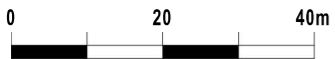
Adresse de Correspondance :  
**OXY 1902 C/O OXYNERGIE**  
114 bis rue Henon  
69004 Lyon

EMPRISE ZONE OUEST  
DU PLAN DE MASSE

Légende

- 1043 Parcelles d'implantation du projet
- 329 Parcelles non concernées
- Cadastre
- Clôture à créer
- Tables photovoltaïques (6, 12 et 24 panneaux)
- Poste de transformation
- Localisation de l'emprise clôturée à créer
- Citerne souple
- Piste lourde
- Piste légère interne
- Piste légère externe
- Végétation à créer
- Végétation complémentaire à créer
- Limite de lieux-dits
- Limite de section
- Végétation existante
- Bâtiments existants
- Voierie

Echelle 1/1000 au format A3



JANV. 2023

Architecte

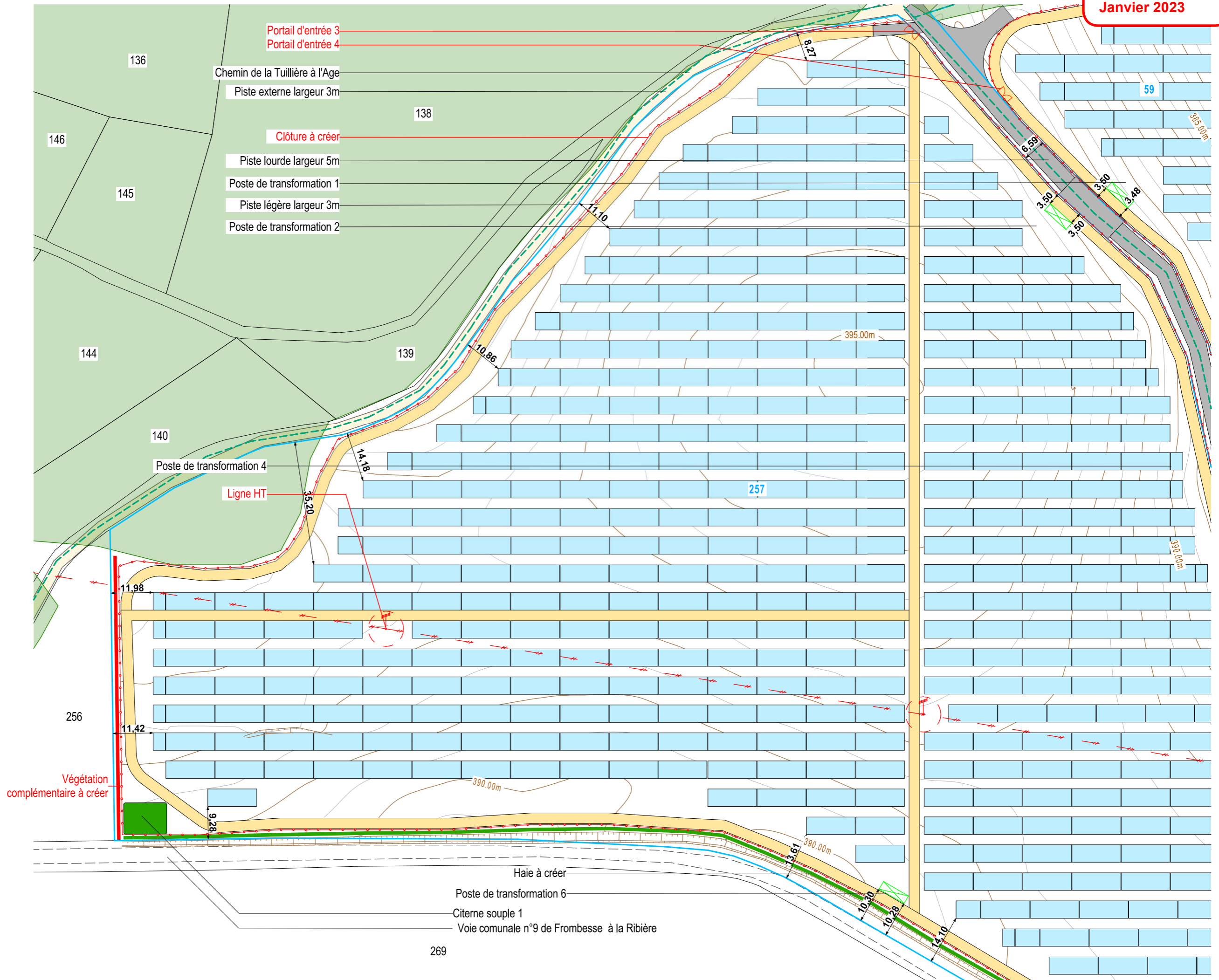
I'M IN ARCHITECTURE

21 rue d'Auteuil 75016 PARIS  
06 71 15 45 63 // [im.in.archi@gmx.com](mailto:im.in.archi@gmx.com)  
SARL au capital de 16500€  
533 863 940 R.C.S. PARIS

Maître d'ouvrage



Adresse de Correspondance :  
OXY 1902 C/O OXYNERGIE  
114 bis rue Henon  
69004 Lyon

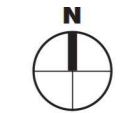
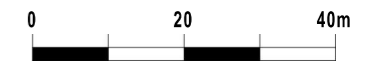


EMPRISE ZONE SUD  
DU PLAN DE MASSE

Légende

- 1043 Parcelles d'implantation du projet
- 329 Parcelles non concernées Cadastre
- Clôture à créer
- Tables photovoltaïques (6, 12 et 24 panneaux)
- Poste de livraison
- Poste de transformation
- Localisation de l'emprise clôturée à créer
- Piste lourde
- Piste légère interne
- Piste légère externe
- Végétation à créer
- Végétation complémentaire à créer
- Limite de lieux-dits
- Végétation existante
- Bâtiments existants
- Voierie
- Courbe de niveaux

Echelle 1/1000 au format A3



JANV. 2023

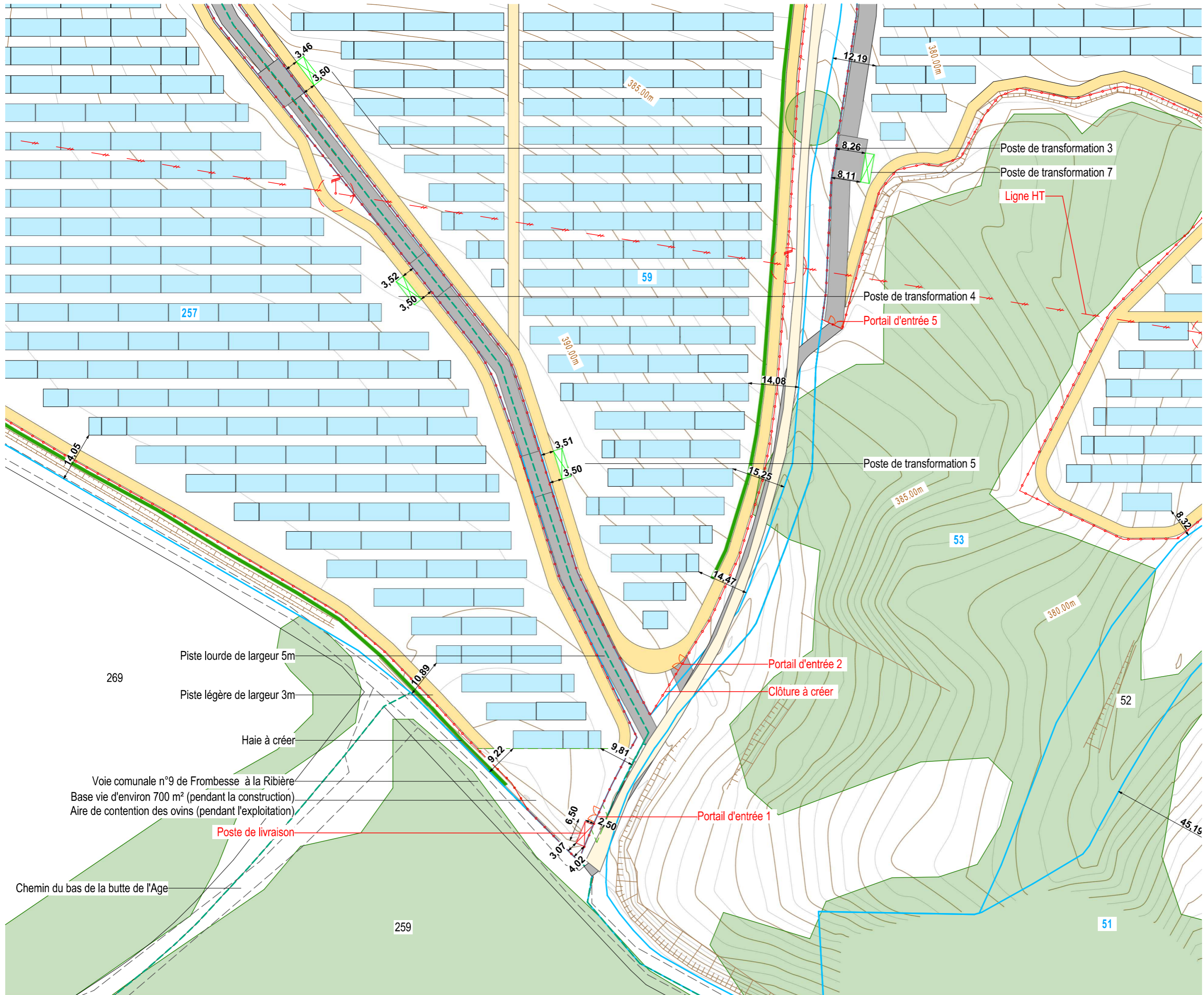
Architecte

**I'M IN ARCHITECTURE**  
21 rue d'Auteuil 75016 PARIS  
06 71 15 45 63 // im.in.archi@gmx.com  
SARL au capital de 16500€  
533 863 940 R.C.S. PARIS

Maitre d'ouvrage



Adresse de Correspondance :  
**OXY 1902 C/O OXYNERGIE**  
114 bis rue Henon  
69004 Lyon





















Piste lourde de largeur 5m  
Piste légère de largeur 3m  
Haie à créer  
Voie comunale n°9 de Frombesse à la Ribière  
Base vie d'environ 700 m² (pendant la construction)  
Aire de contention des ovins (pendant l'exploitation)  
Poste de livraison

Chemin du bas de la butte de l'Age

EMPRISE ZONE SUD-EST  
DU PLAN DE MASSE

Légende

-  1043 Parcelles d'implantation du projet
-  329 Parcelles non concernées
-  Cadastre
-  Clôture à créer
-  Tables photovoltaïques (6, 12 et 24 panneaux)
-  Poste de transformation
-  Localisation de l'emprise clôturée à créer
-  Citerne souple
-  Piste lourde
-  Piste légère interne
-  Piste légère externe
-  Végétation à créer
-  Végétation complémentaire à créer
-  Limite de lieux-dits
-  Limite de section
-  Végétation existante
-  Bâtiments existants
-  Voierie

Echelle 1/1000 au format A3



JANV. 2023

Architecte

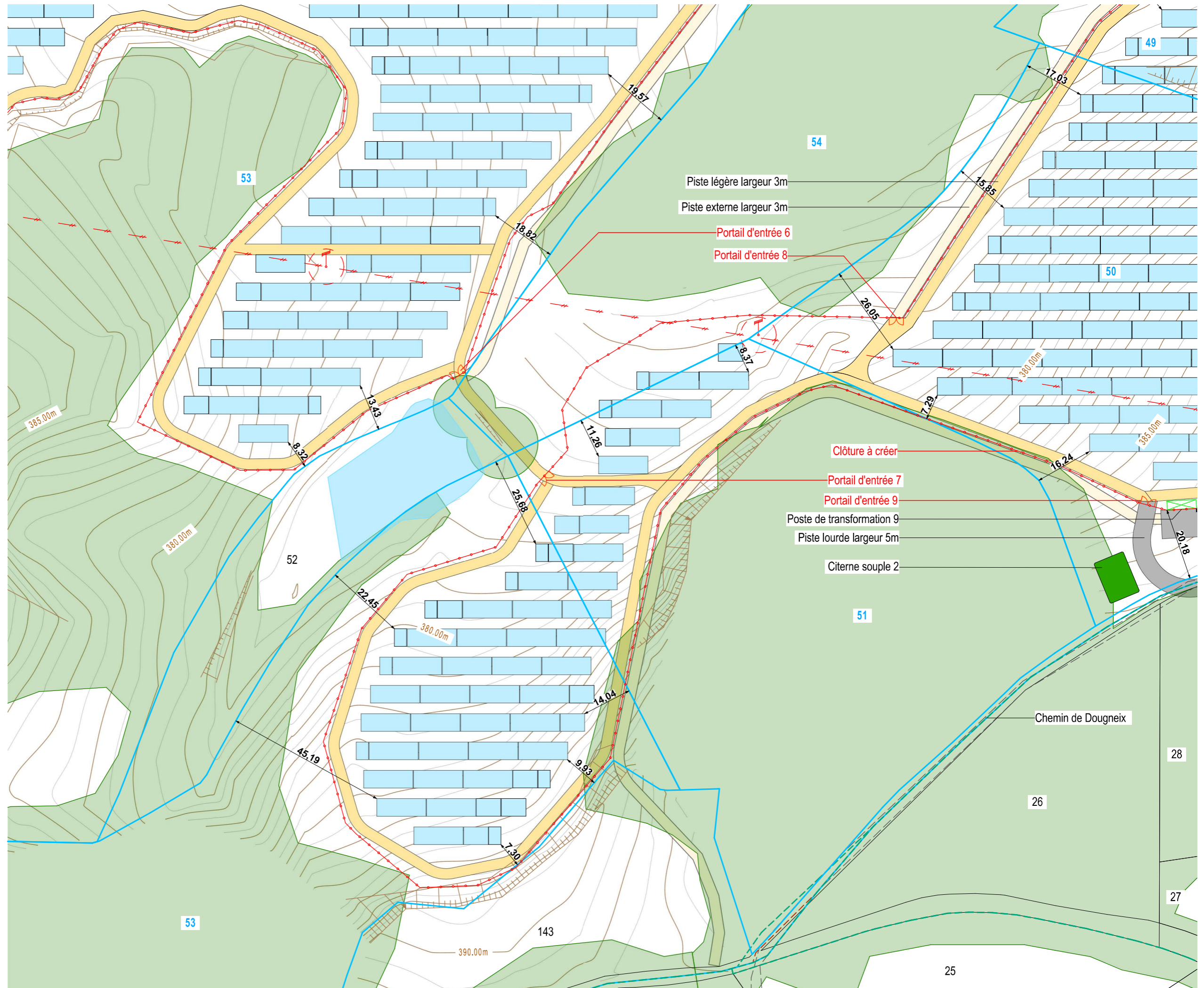
**I'M IN ARCHITECTURE**

21 rue d'Auteuil 75016 PARIS  
06 71 15 45 63 // [im.in.archi@gmx.com](mailto:im.in.archi@gmx.com)  
SARL au capital de 16500€  
533 863 940 R.C.S. PARIS

Maitre d'ouvrage



Adresse de Correspondance :  
OXY 1902 C/O OXYNERGIE  
114 bis rue Henon  
69004 Lyon



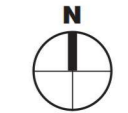


**EMPRISE ZONE EST  
 DU PLAN DE MASSE**

**Légende**

- 1043 Parcelles d'implantation du projet
- 329 Parcelles non concernées
- Cadastre
- Clôture à créer
- Tables photovoltaïques (6, 12 et 24 panneaux)
- Poste de livraison
- Poste de transformation
- Localisation de l'emprise clôturée à créer
- Piste lourde
- Piste légère interne
- Piste légère externe
- Végétation à créer
- Végétation complémentaire à créer
- Limite de lieux-dits
- Végétation existante
- Bâtiments existants
- Voierie
- Courbe de niveaux

Echelle 1/1000 au format A3



JANV. 2023

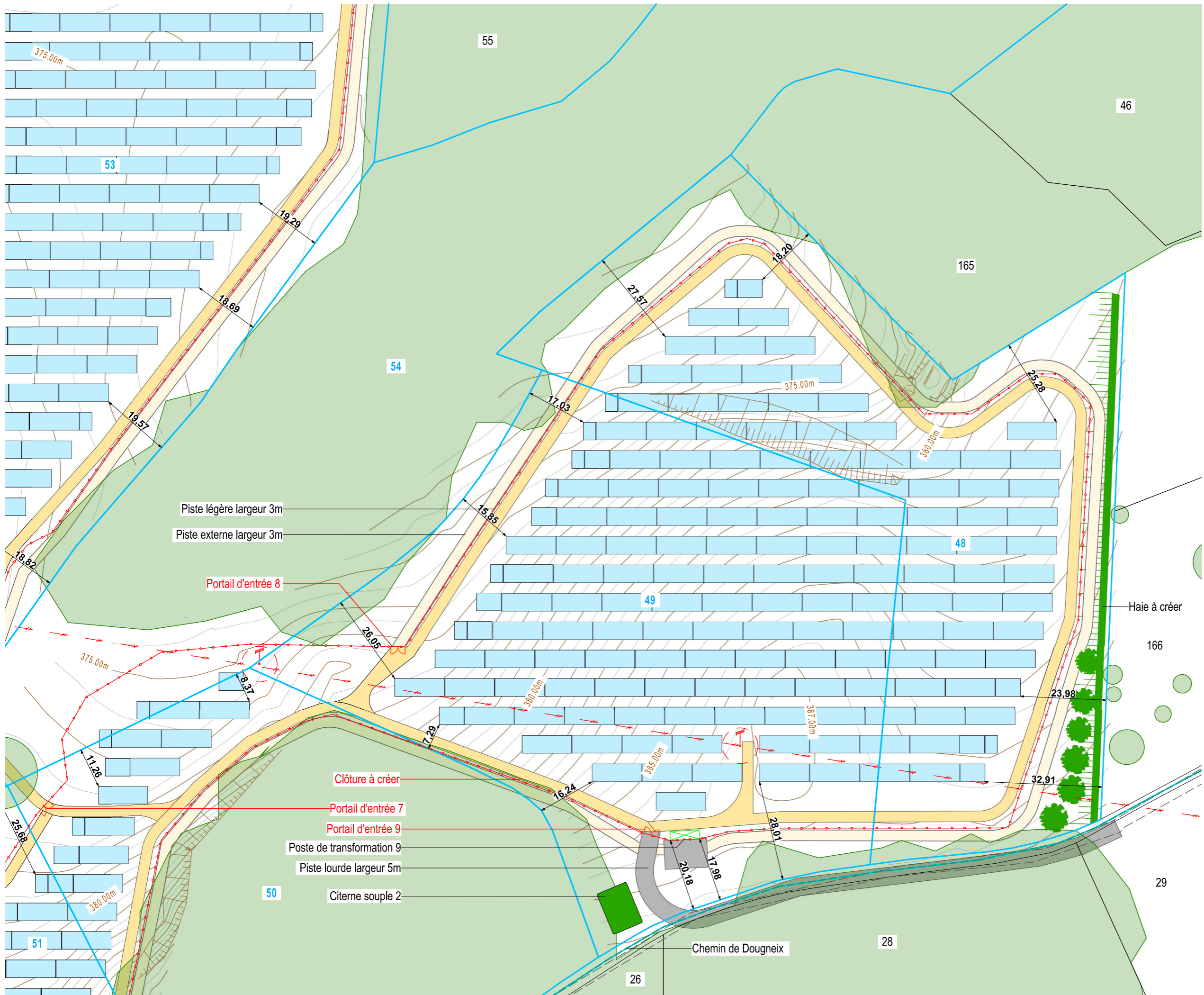
**Architecte**

**I'M IN ARCHITECTURE**  
 21 rue d'Auteuil 75016 PARIS  
 06 71 15 45 63 // im.in.archi@gmx.com  
 SARL au capital de 16500€  
 533 863 940 R.C.S. PARIS

**Maitre d'ouvrage**



Adresse de Correspondance :  
**OXY 1902 C/O OXYNERGIE**  
 114 bis rue Henon  
 69004 Lyon



**EMPRISE ZONE NORD-EST  
 DU PLAN DE MASSE**

**Légende**

- 1043 Parcelles d'implantation du projet
- 329 Parcelles non concernées
- Cadastre
- Clôture à créer
- Tables photovoltaïques (6, 12 et 24 panneaux)
- Poste de transformation
- Localisation de l'emprise clôturée à créer
- Citerne souple
- Piste lourde
- Piste légère interne
- Piste légère externe
- Végétation à créer
- Végétation complémentaire à créer
- Limite de lieux-dits
- Limite de section
- Végétation existante
- Bâtiments existants
- Voierie

Echelle 1/1000 au format A3



JANV. 2023

Architecte

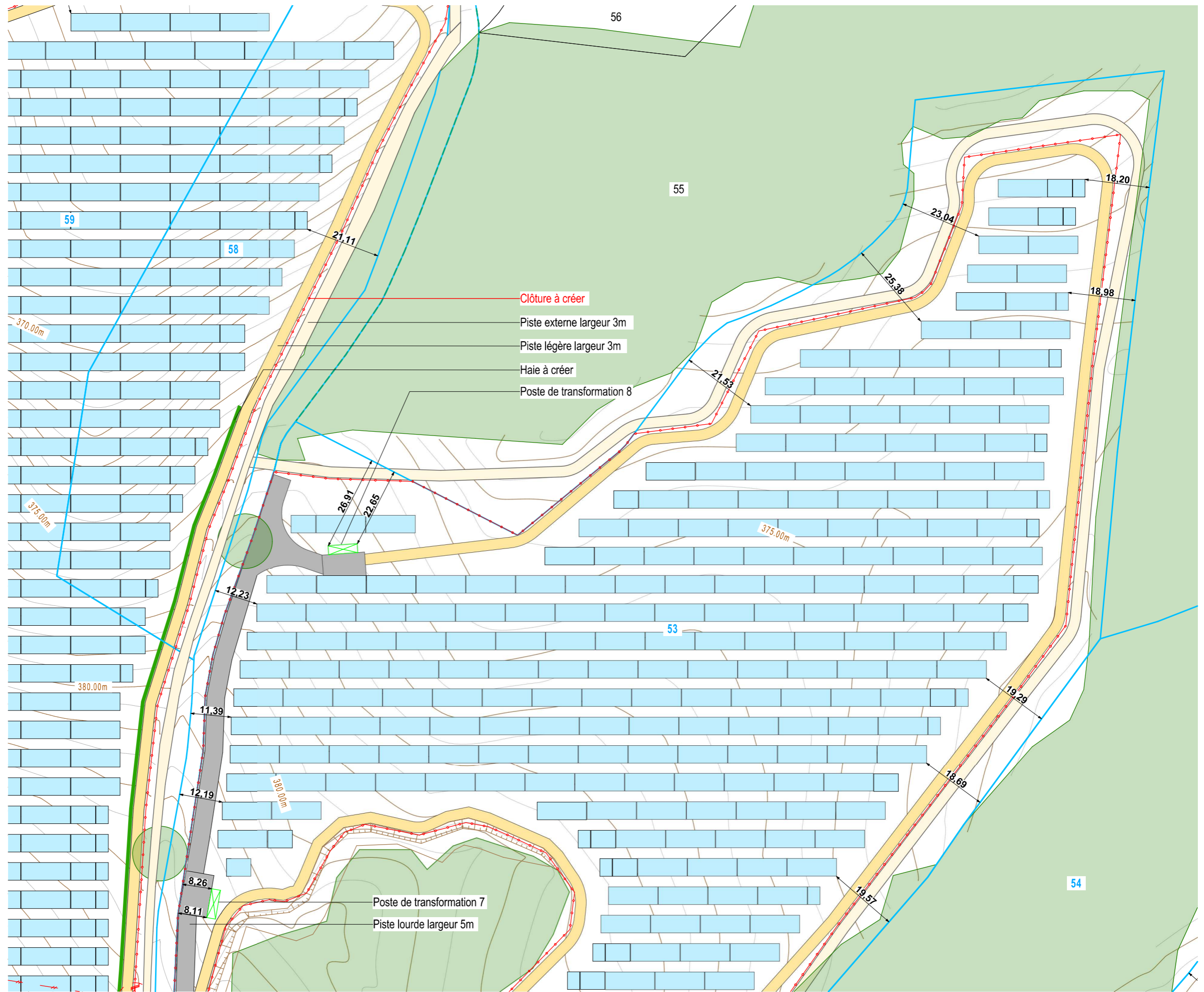
**I'M IN ARCHITECTURE**

21 rue d'Auteuil 75016 PARIS  
 06 71 15 45 63 // [im.in.archi@gmx.com](mailto:im.in.archi@gmx.com)  
 SARL au capital de 16500€  
 533 863 940 R.C.S. PARIS

Maitre d'ouvrage



Adresse de Correspondance :  
 OXY 1902 C/O OXYNERGIE  
 114 bis rue Henon  
 69004 Lyon

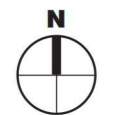


**EMPRISE ZONE NORD  
DU PLAN DE MASSE**

**Légende**

- 1043 Parcelles d'implantation du projet
- 329 Parcelles non concernées Cadastre
- Clôture à créer
- Tables photovoltaïques (6, 12 et 24 panneaux)
- Poste de livraison
- Poste de transformation
- Localisation de l'emprise clôturée à créer
- Piste lourde
- Piste légère interne
- Piste légère externe
- Végétation à créer
- Végétation complémentaire à créer
- Limite de lieux-dits
- Végétation existante
- Bâtiments existants
- Voierie
- Courbe de niveaux

Echelle 1/1000 au format A3



JANV. 2023

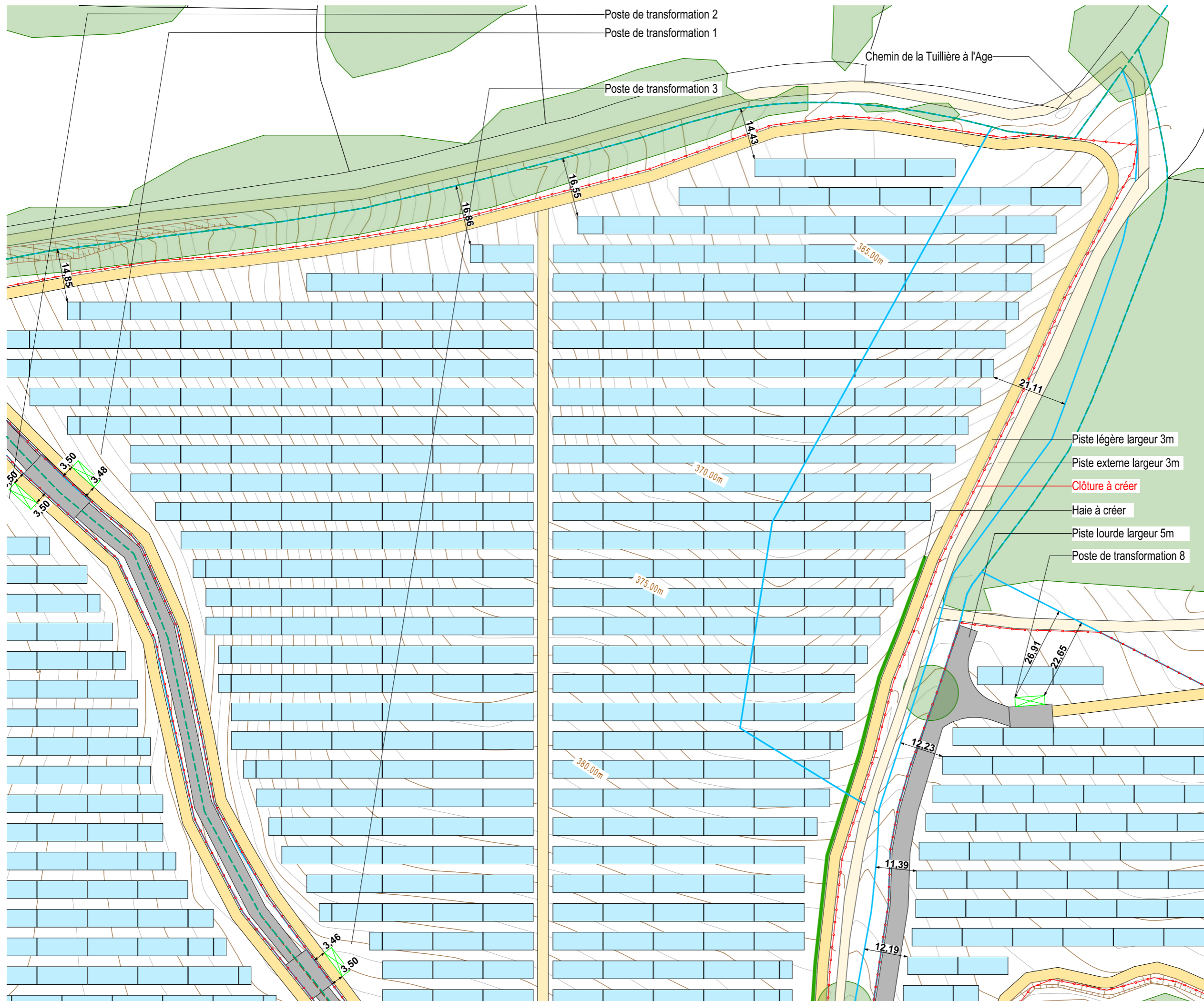
**Architecte**

**I'M IN ARCHITECTURE**  
21 rue d'Auteuil 75016 PARIS  
06 71 15 45 63 // im.in.archi@gmx.com  
SARL au capital de 16500€  
533 863 940 R.C.S. PARIS

**Maitre d'ouvrage**




















Adresse de Correspondance :  
**OXY 1902 C/O OXYNERGIE**  
114 bis rue Henon  
69004 Lyon



DEMANDE DE PERMIS DE CONSTRUIRE  
PROJET DU PARC PHOTOVOLTAÏQUE  
AU SOL DE SAINT-JOUVENT

EMPRISE POSTE DE LIVRAISON

Légende

-  Parcelles d'implantation du projet
-  Parcelles non concernées Cadastre
-  Clôture à créer
-  Tables photovoltaïques (6, 12 et 24 panneaux)
-  Poste de livraison
-  Piste lourde
-  Piste légère interne
-  Piste légère externe
-  Végétation à créer
-  Végétation complémentaire à créer
-  Limite de lieux-dits
-  Végétation existante
-  Bâtiments existants
-  Voierie
-  Courbe de niveaux
-  Talus
-  Rayon 5m libre autour du poteau

Echelle 1/200 au format A3



JANV. 2023

Architecte

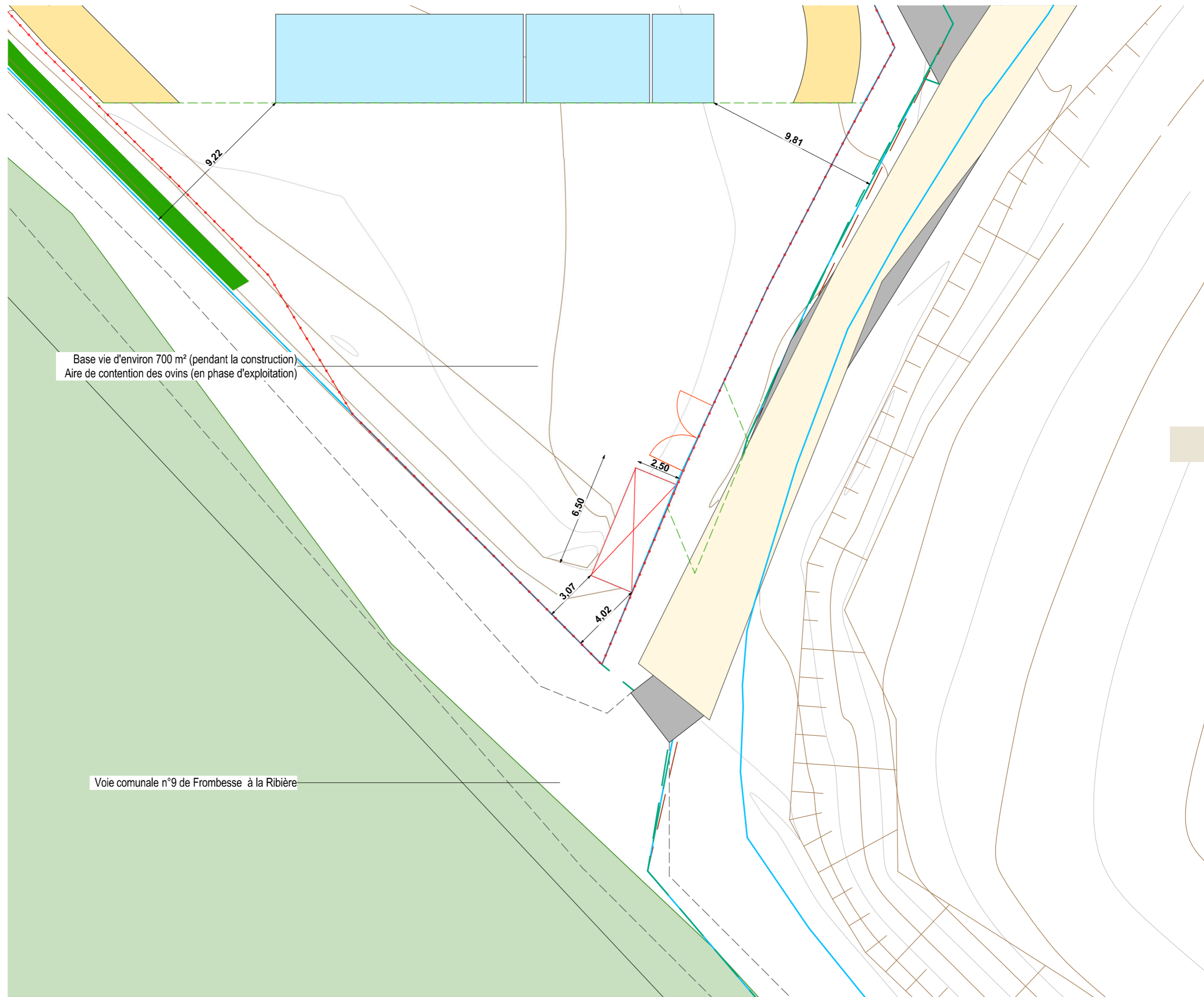
**I'M IN ARCHITECTURE**

21 rue d'Auteuil 75016 PARIS  
06 71 15 45 63 // [im.in.archi@gmx.com](mailto:im.in.archi@gmx.com)  
SARL au capital de 16500€  
533 863 940 R.C.S. PARIS

Maitre d'ouvrage



Adresse de Correspondance :  
OXY 1902 C/O OXYNERGIE  
114 bis rue Henon  
69004 Lyon



Contenu

- **Plan de localisation de la coupe AA', BB' et CC'**
- **Profil de la coupe AA'**
- Profil de la coupe BB'
- Profil de la coupe CC'
- Vue en coupe d'une table photovoltaïque
- **Vue en coupe du poste de livraison**
- Vue en coupe d'un poste de transformation

# PC3 - PLANS EN COUPE DU TERRAIN ET DE LA CONSTRUCTION

JANV. 2023

Architecte

**I'M IN ARCHITECTURE**  
21 rue d'Auteuil 75016 PARIS  
06 71 15 45 63 // im.in.archi@gmx.com  
SARL au capital de 16500€  
533 863 940 R.C.S. PARIS

Maitre d'ouvrage



Adresse de Correspondance :  
**OXY 1902 C/O OXYNERGIE**  
114 bis rue Henon  
69004 Lyon

DEMANDE DE PERMIS DE CONSTRUIRE  
PROJET DU PARC PHOTOVOLTAÏQUE  
AU SOL DE SAINT-JOUVENT

PLAN DE LOCALISATION  
DES COUPES AA' ET BB'

Légende

- 1043 Parcelles d'implantation du projet
- 329 Parcelles non concernées Cadastre
- Clôture à créer
- Tables photovoltaïques (6, 12 et 24 panneaux)
- Poste de livraison
- Poste de transformation
- Localisation de l'emprise clôturée à créer
- Citerne souple
- Piste lourde
- Piste légère interne
- Piste légère externe
- Végétation à créer
- Végétation complémentaire à créer
- Limite de lieux-dits
- Limite de section
- Courbe de niveaux
- Talus
- Rayon 5m libre autour du poteau

Echelle 1/3500 au format A3  
0 70 140m



JANV 2023

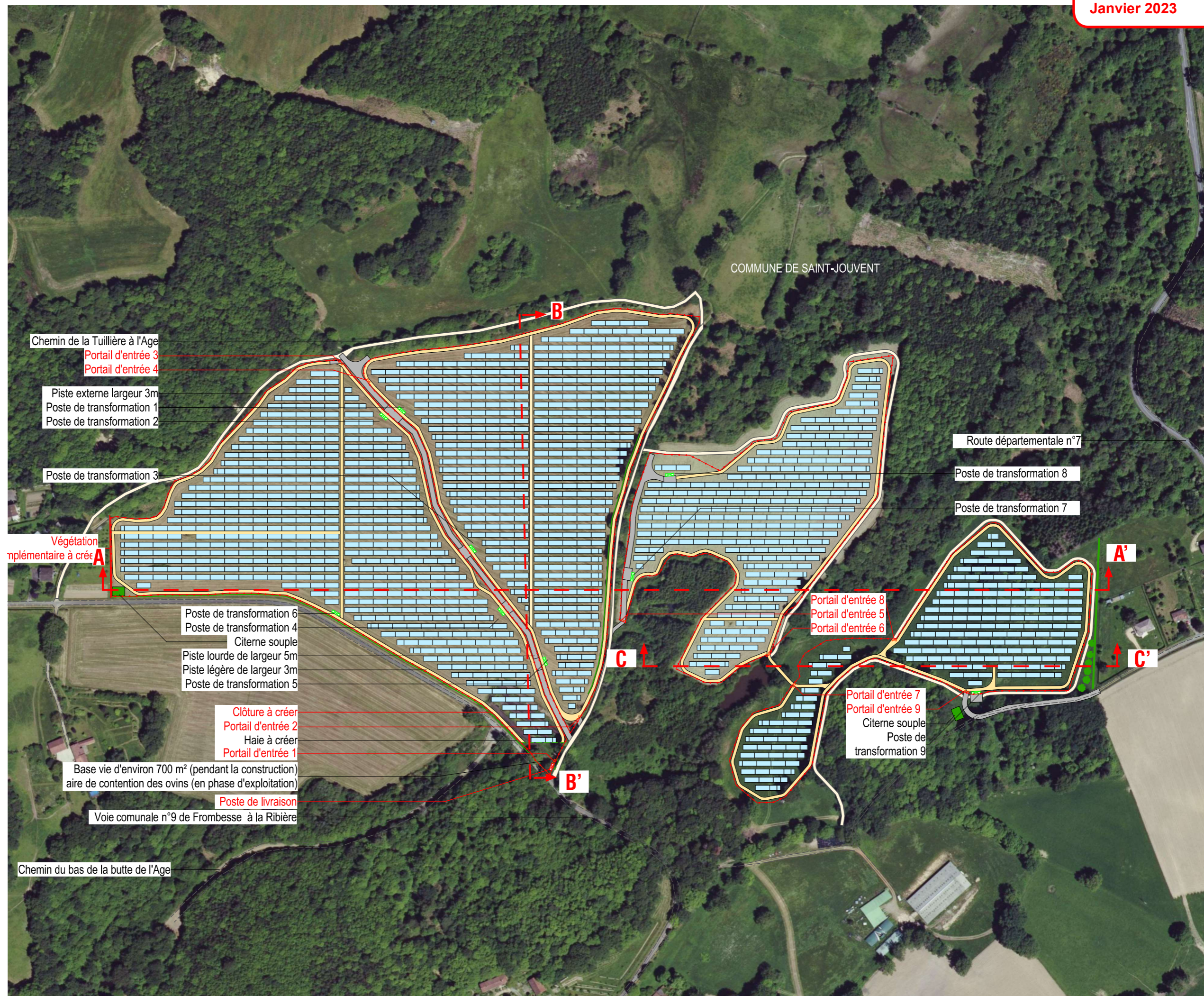
Architecte

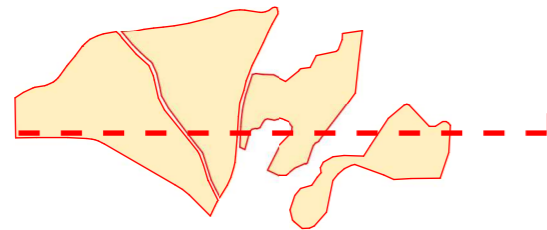
**I'M IN ARCHITECTURE**  
21 rue d'Auteuil 75016 PARIS  
06 71 15 45 63 // [im.in.archi@gmx.com](mailto:im.in.archi@gmx.com)  
SARL au capital de 16500€  
533 863 940 R.C.S. PARIS

Maître d'ouvrage



Adresse de Correspondance :  
OXY 1902 C/O OXYNERGIE  
114 bis rue Henon  
69004 Lyon

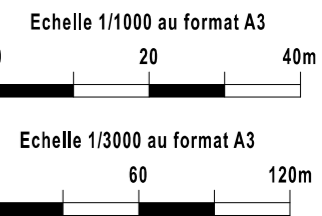




PROFIL EN LONG DU TERRAIN  
DANS L'AXE DU PROJET AA'

Légende

- Terrain naturel
- Piste légère interne
- Piste légère externe
- Piste lourde
- Clôture à créer
- Table photovoltaïque
- Citerne
- Végétation existante
- Haie à créer
- Végétation complémentaire à créer
- Végétation supprimée



JANV. 2023

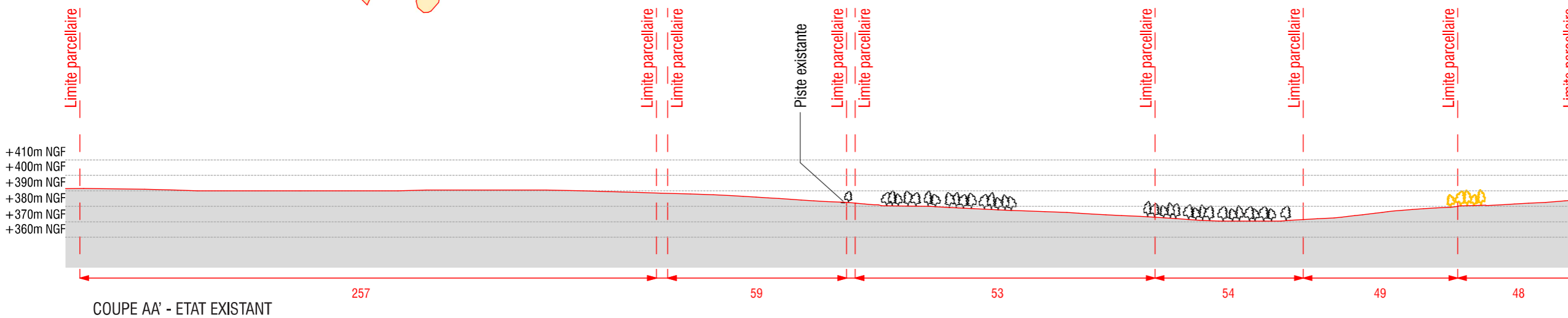
Architecte

**I'M IN ARCHITECTURE**  
21 rue d'Auteuil 75016 PARIS  
06 71 15 45 63 // im.in.archi@gmx.com  
SARL au capital de 16500€  
533 863 940 R.C.S. PARIS

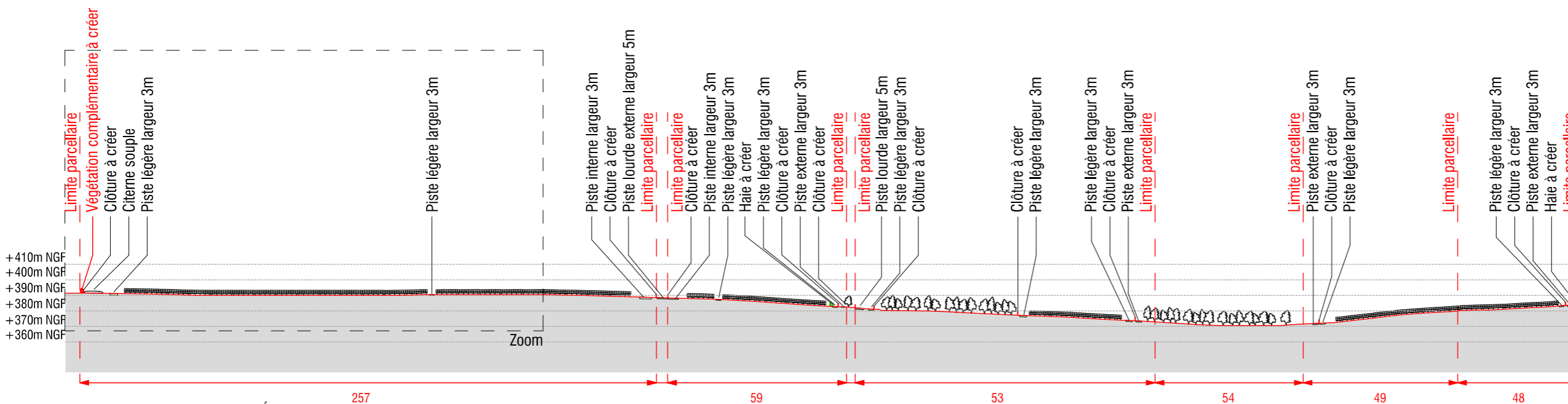
Maitre d'ouvrage



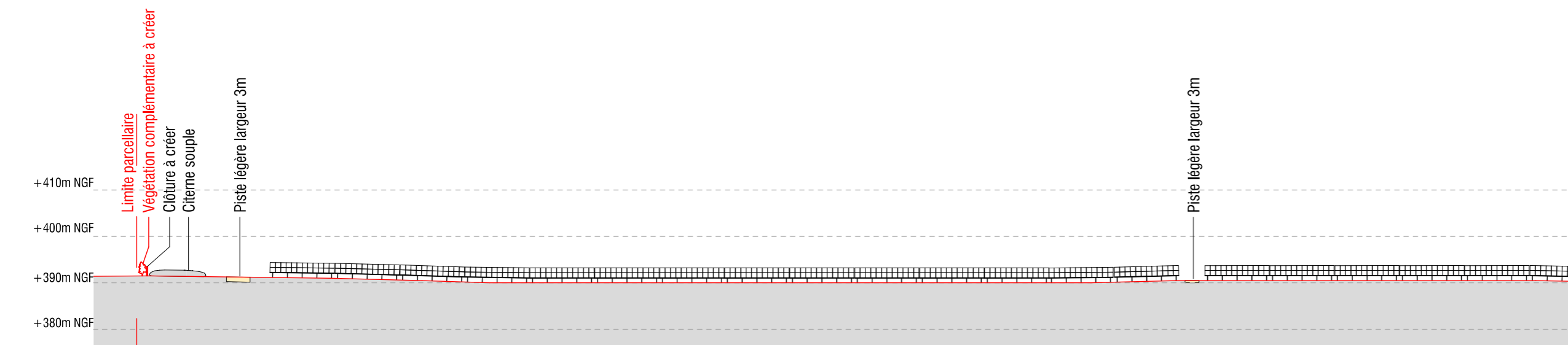
Adresse de Correspondance :  
**OXY 1902 C/O OXYNERGIE**  
114 bis rue Henon  
69004 Lyon



COUPE AA' - ETAT EXISTANT











COUPE AA' - ETAT PROJETÉ



ZOOM AU 1/1000ème

PROFIL EN LONG DU TERRAIN  
 DANS L'AXE DU PROJET BB'

Légende

-  Terrain naturel
-  Piste légère interne
-  Piste légère externe
-  Piste lourde
-  Clôture à créer
-  Table photovoltaïque
-  Végétation existante
-  Haie à créer

Echelle 1/1500 au format A3



JANV. 2023

Architecte

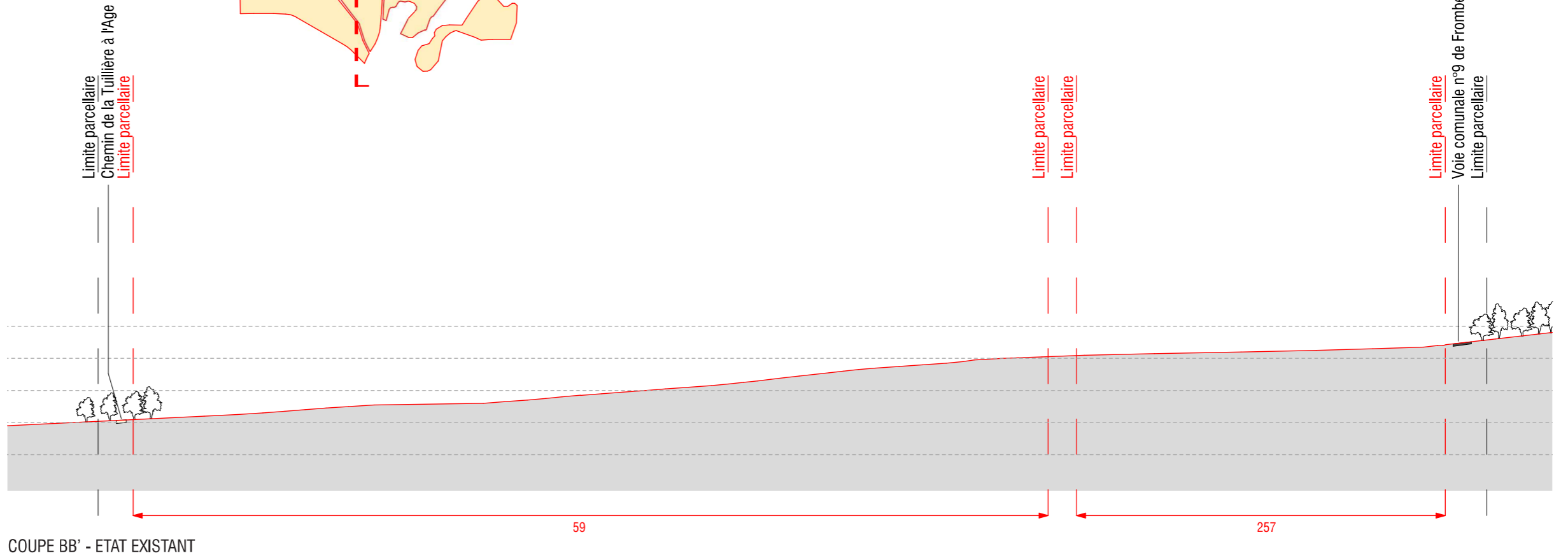
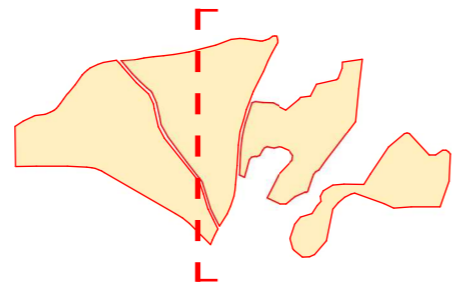
**I'M IN ARCHITECTURE**

21 rue d'Auteuil 75016 PARIS  
 06 71 15 45 63 // [im.in.archi@gmx.com](mailto:im.in.archi@gmx.com)  
 SARL au capital de 16500€  
 533 863 940 R.C.S. PARIS

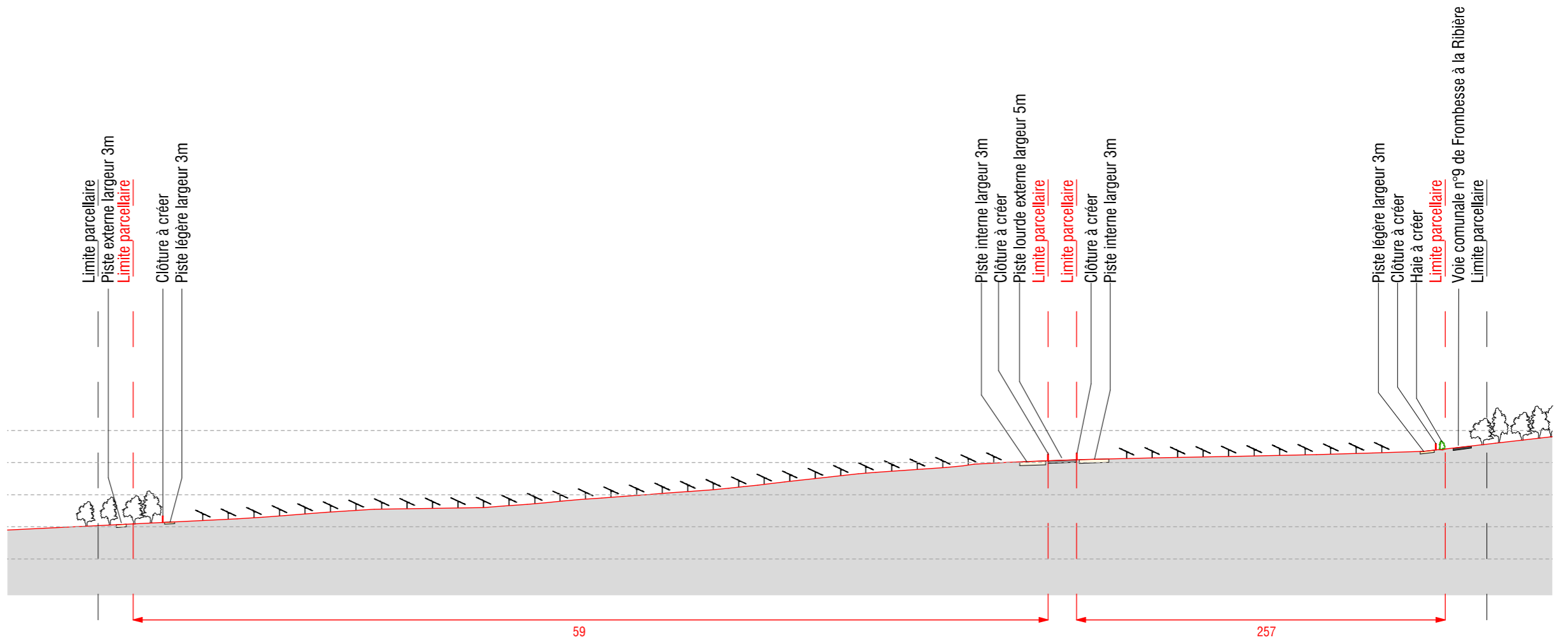
Maitre d'ouvrage



Adresse de Correspondance :  
**OXY 1902 C/O OXYNERGIE**  
 114 bis rue Henon  
 69004 Lyon

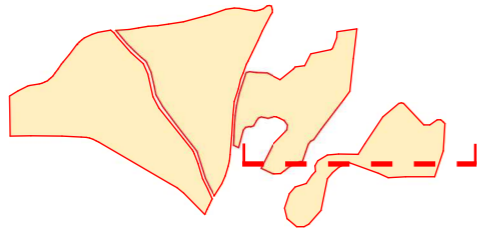


COUPE BB' - ETAT EXISTANT



COUPE BB' - ETAT PROJÉTÉ





PROFIL EN LONG DU TERRAIN  
DANS L'AXE DU PROJET CC'

Légende

- Terrain naturel
- Piste légère interne
- Piste légère externe
- Piste lourde
- Clôture à créer
- Table photovoltaïque
- Citerne
- Végétation existante
- Haie à créer
- Végétation complémentaire à créer
- Végétation supprimée

Echelle 1/1500 au format A3



JANV. 2023

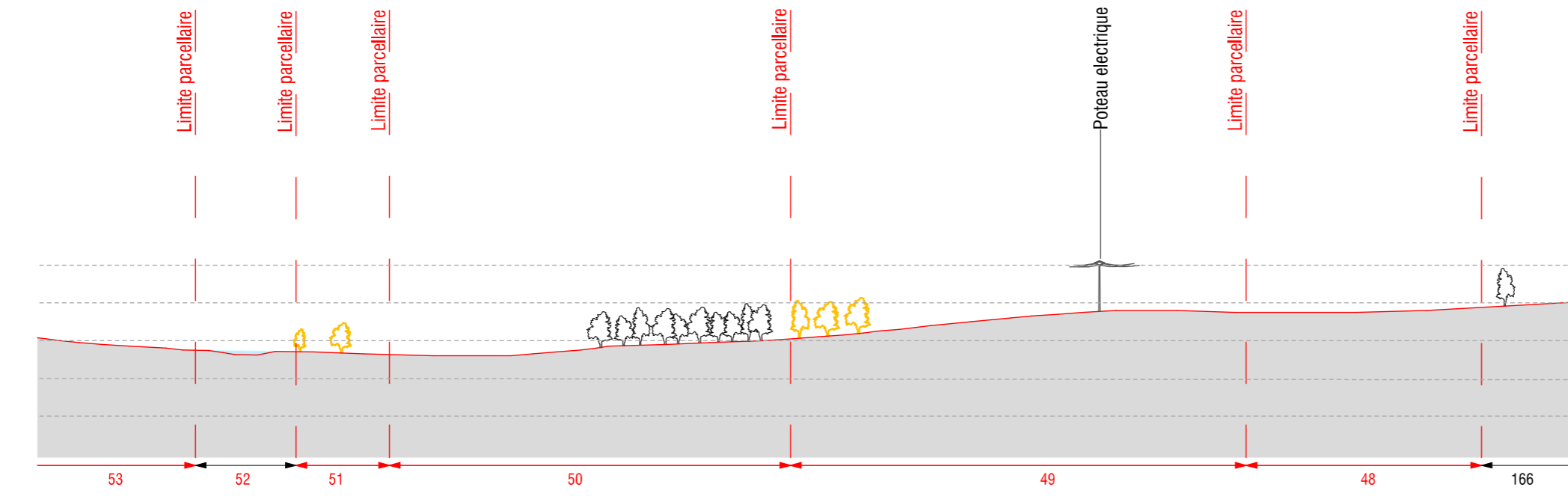
Architecte

**I'M IN ARCHITECTURE**  
21 rue d'Auteuil 75016 PARIS  
06 71 15 45 63 // im.in.archi@gmx.com  
SARL au capital de 16500€  
533 863 940 R.C.S. PARIS

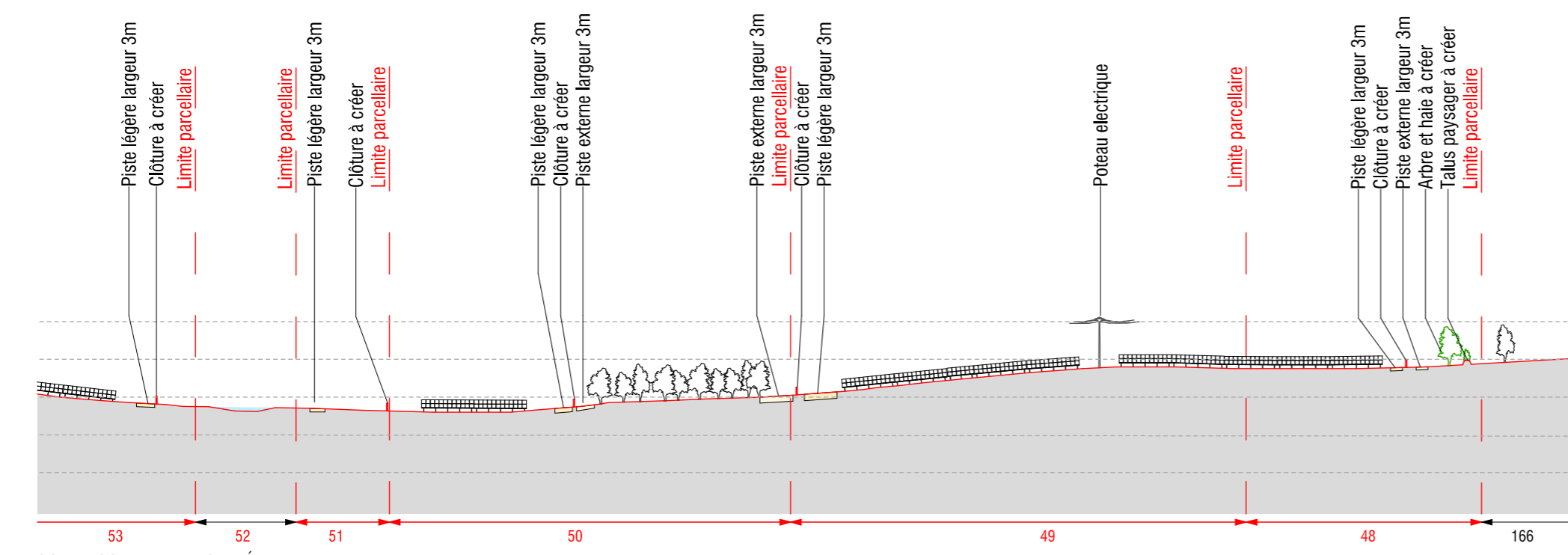
Maitre d'ouvrage



Adresse de Correspondance :  
**OXY 1902 C/O OXYNERGIE**  
114 bis rue Henon  
69004 Lyon



COUPE CC' - ETAT EXISTANT



COUPE CC' - ETAT PROJETÉ

DEMANDE DE PERMIS DE CONSTRUIRE  
PROJET DU PARC PHOTOVOLTAÏQUE  
AU SOL DE SAINT-JOUVENT

VUE EN COUPE D'UNE TABLE  
PHOTOVOLTAÏQUE

Légende

Caractéristique d'une table photovoltaïque:

Hauteur maximale jusqu'à 3,30m

Hauteur minimale de 1,20m

Longueur de :

13,83m (table de 24 panneaux)

6,90m (table de 12 panneaux)

3,44m (table de 6 panneaux)

Largeur de 4,95m

Largeur projetée au sol de 4,50m

Inclinaison de 25°

Espace interrangée Nord-Sud : 3,00m

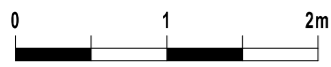
Espace entre 2 tables Est-Ouest : 0,20m

Altitude terrain naturel :

+370m NGF à +394m NGF

Le dimensionnement des fondations sera déterminé suivant les recommandations de l'étude géotechnique de type G2 AVP qui sera réalisée en amont du chantier.

Echelle 1/50 au format A3



JANV. 2023

Architecte

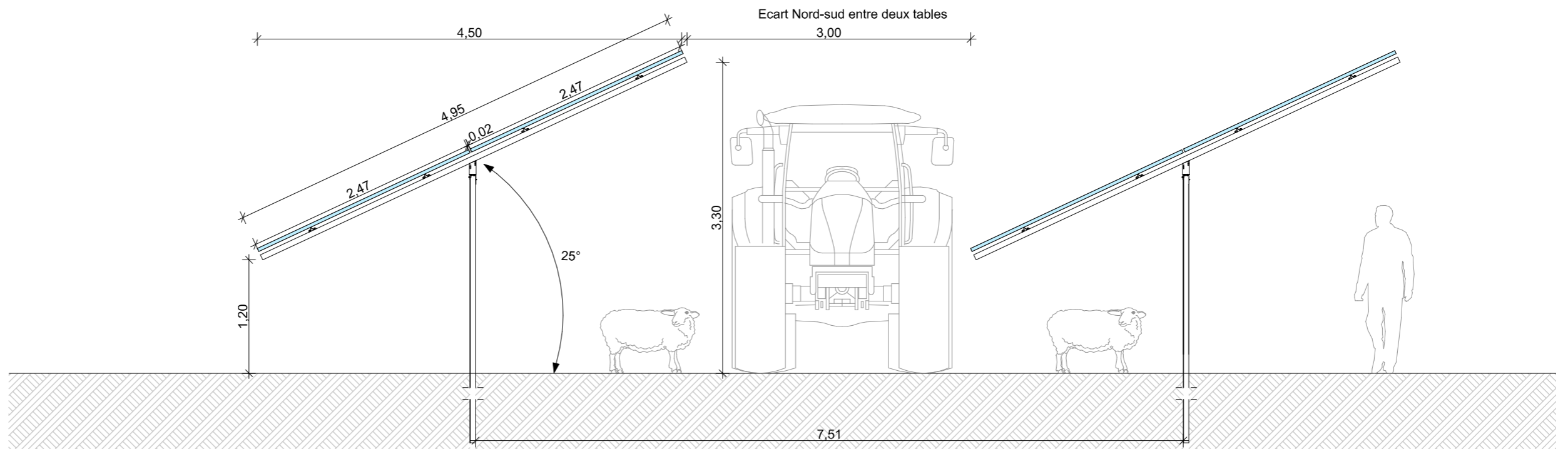
I'M IN ARCHITECTURE

21 rue d'Auteuil 75016 PARIS  
06 71 15 45 63 // [im.in.archi@gmx.com](mailto:im.in.archi@gmx.com)  
SARL au capital de 16500€  
533 863 940 R.C.S. PARIS

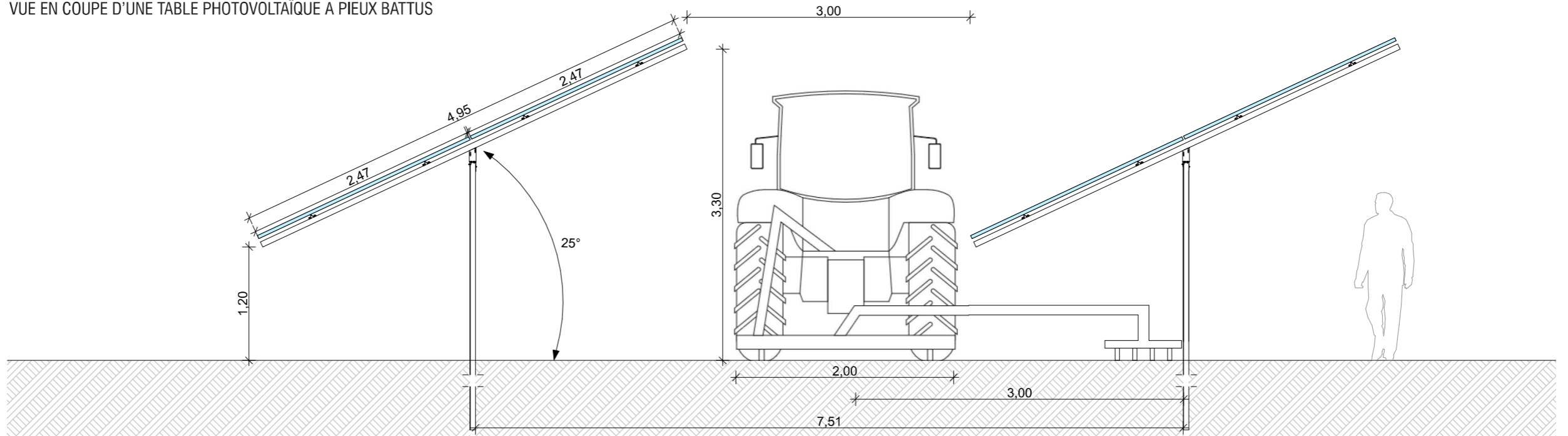
Maitre d'ouvrage



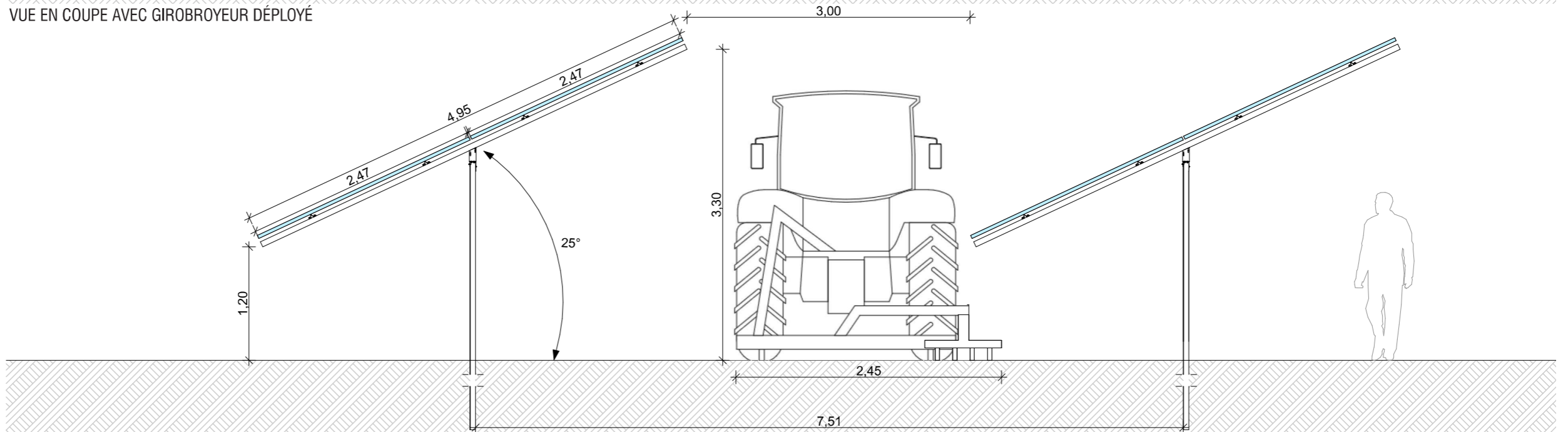
Adresse de Correspondance :  
OXY 1902 C/O OXYNERGIE  
114 bis rue Henon  
69004 Lyon



VUE EN COUPE D'UNE TABLE PHOTOVOLTAÏQUE A PIEUX BATTUS

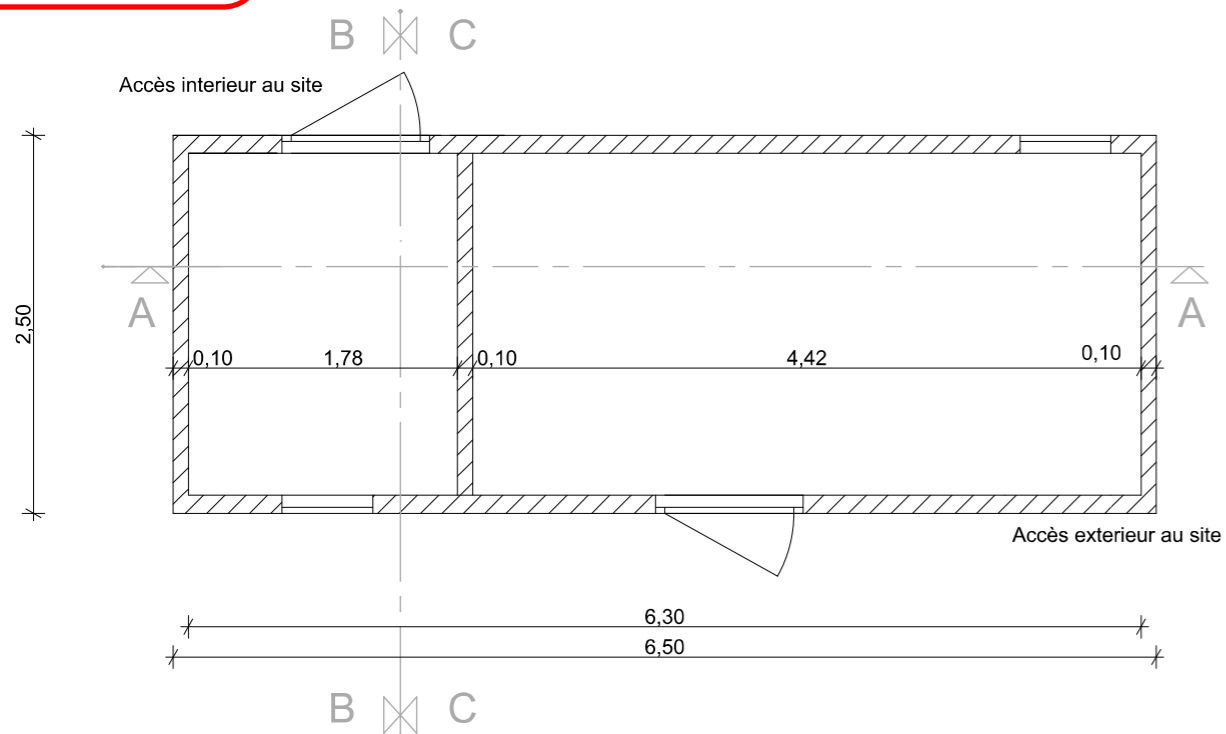


VUE EN COUPE AVEC GIROBROYEUR DÉPLOYÉ

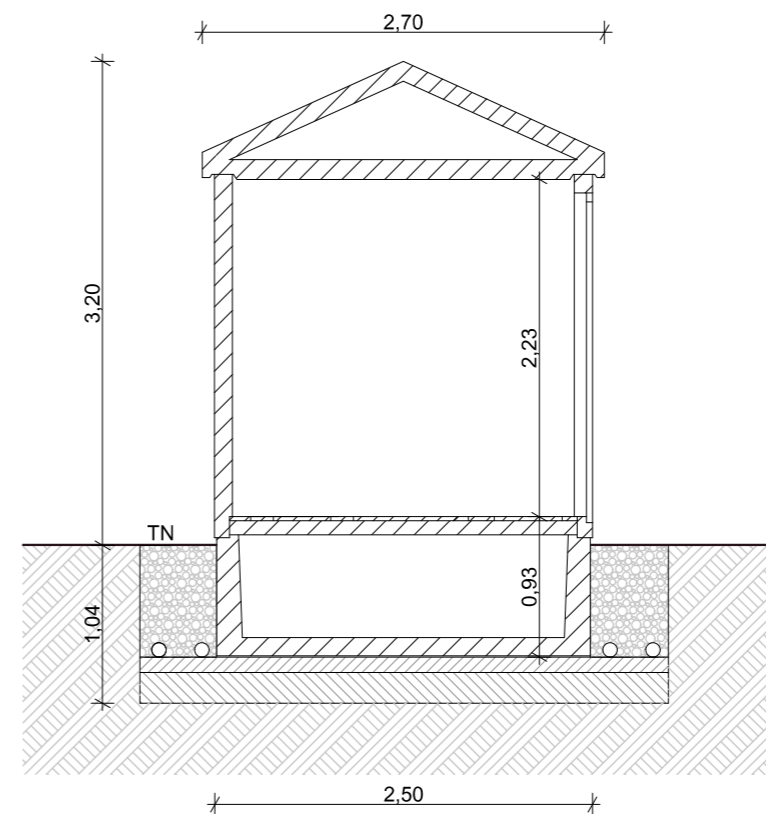


VUE EN COUPE AVEC GIROBROYEUR REPLIÉ

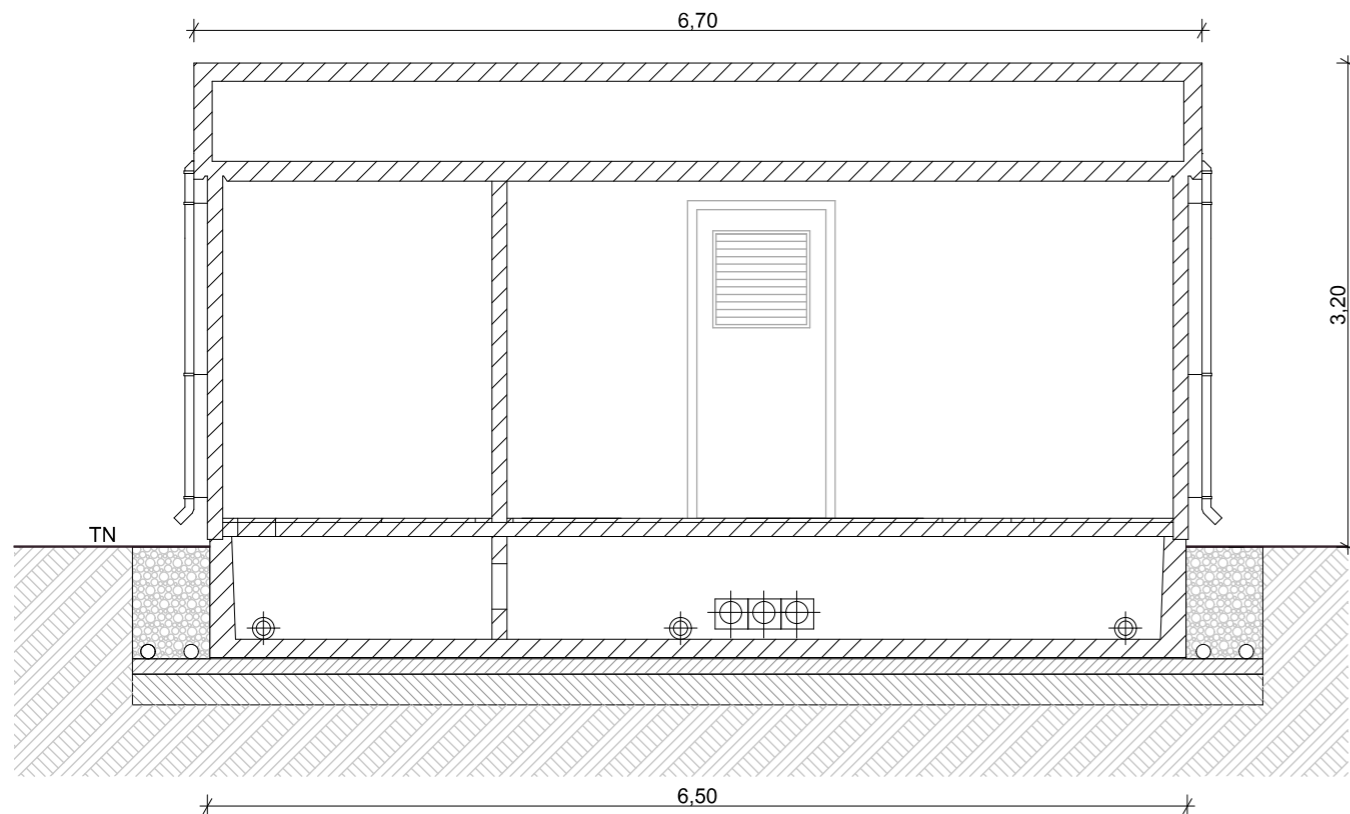
MAJ  
Janvier 2023



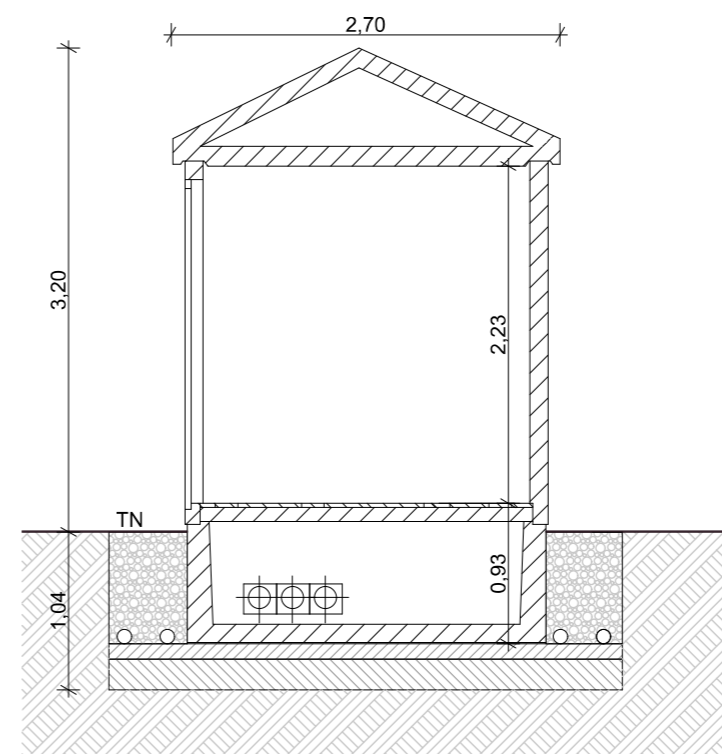
VUE EN PLAN



COUPE CC



COUPE AA



COUPE BB

DEMANDE DE PERMIS DE CONSTRUIRE  
PROJET DU PARC PHOTOVOLTAÏQUE  
AU SOL DE SAINT-JOUVENT

VUE EN COUPE DU  
POSTE DE LIVRAISON

Légende

Caractéristiques du poste de livraison  
électrique (PDL) :

Hauteur hors sol de 3,20m

Longueur de 6,50m

Largeur de 2,50m

Aspect extérieur: Parement bois

Toiture tuiles oranges

Surface au sol : 16,25m<sup>2</sup>

Altitude terrain naturel : +394m NGF

Echelle 1/50 au format A3



JANV. 2023

Architecte

**I'M IN ARCHITECTURE**  
21 rue d'Auteuil 75016 PARIS  
06 71 15 45 63 // im.in.archi@gmx.com  
SARL au capital de 16500€  
533 863 940 R.C.S. PARIS

Maitre d'ouvrage



Adresse de Correspondance :  
**OXY 1902 C/O OXYNERGIE**  
114 bis rue Henon  
69004 Lyon

PC3

PAGE 39 / 79

DEMANDE DE PERMIS DE CONSTRUIRE  
PROJET DU PARC PHOTOVOLTAÏQUE  
AU SOL DE SAINT-JOUVENT

VUE EN COUPE D'UN  
POSTE DE TRANSFORMATION

Légende

Caractéristiques d'un poste de transformation (PTR) :  
Hauteur hors sol de 2,70m  
Longueur de 8,20m  
Largeur de 2,50m

Aspect extérieur: Enduit RAL 6005  
Surface au sol : 20,50m<sup>2</sup>  
Altitude terrain naturel :  
-PTR1: +388.00m NGF  
-PTR2: +391.70m NGF  
-PTR3: +386.50m NGF  
-PTR4: +390.70m NGF  
-PTR5: +389.70m NGF  
-PTR6: +390.20m NGF  
-PTR7: +381.80m NGF  
-PTR8: +376.50m NGF  
-PTR9: +386.50m NGF

Echelle 1/50 au format A3



JANV. 2023

Architecte

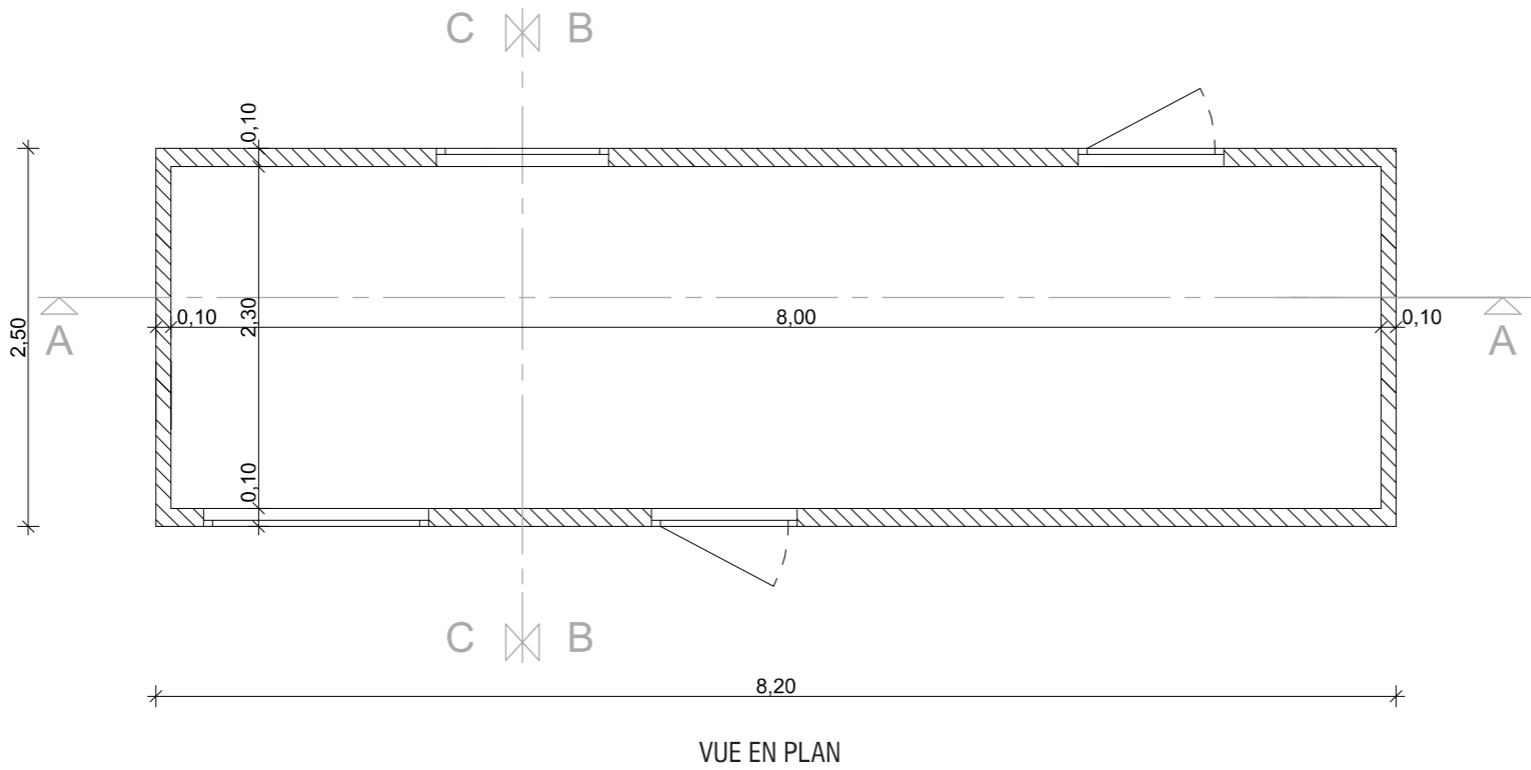
I'M IN ARCHITECTURE

21 rue d'Auteuil 75016 PARIS  
06 71 15 45 63 // im.in.archi@gmx.com  
SARL au capital de 16500€  
533 863 940 R.C.S. PARIS

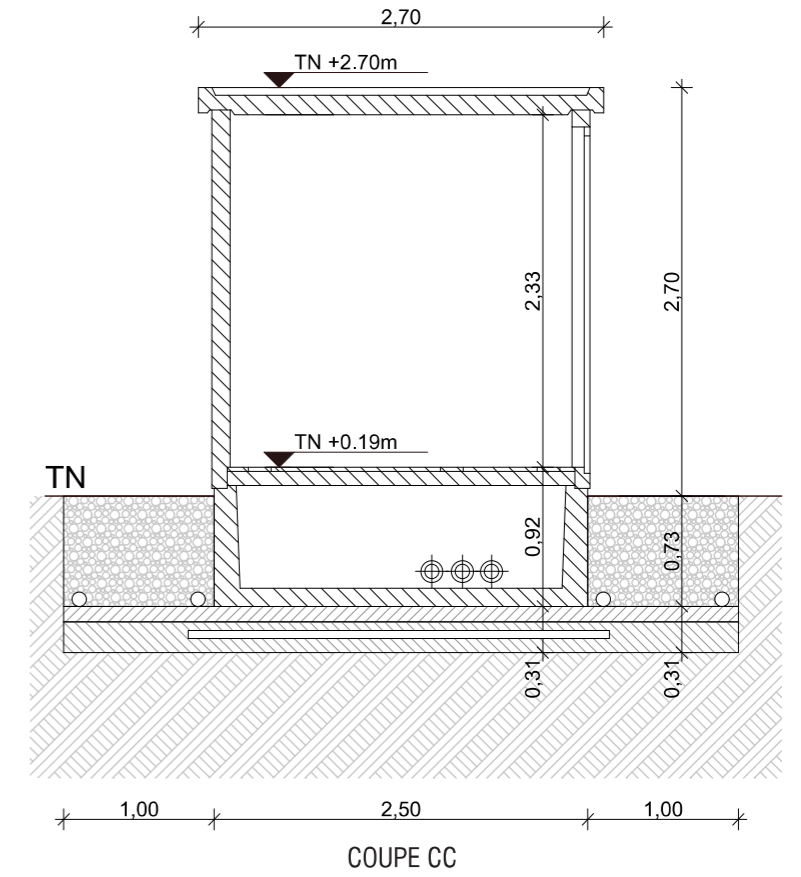
Maitre d'ouvrage



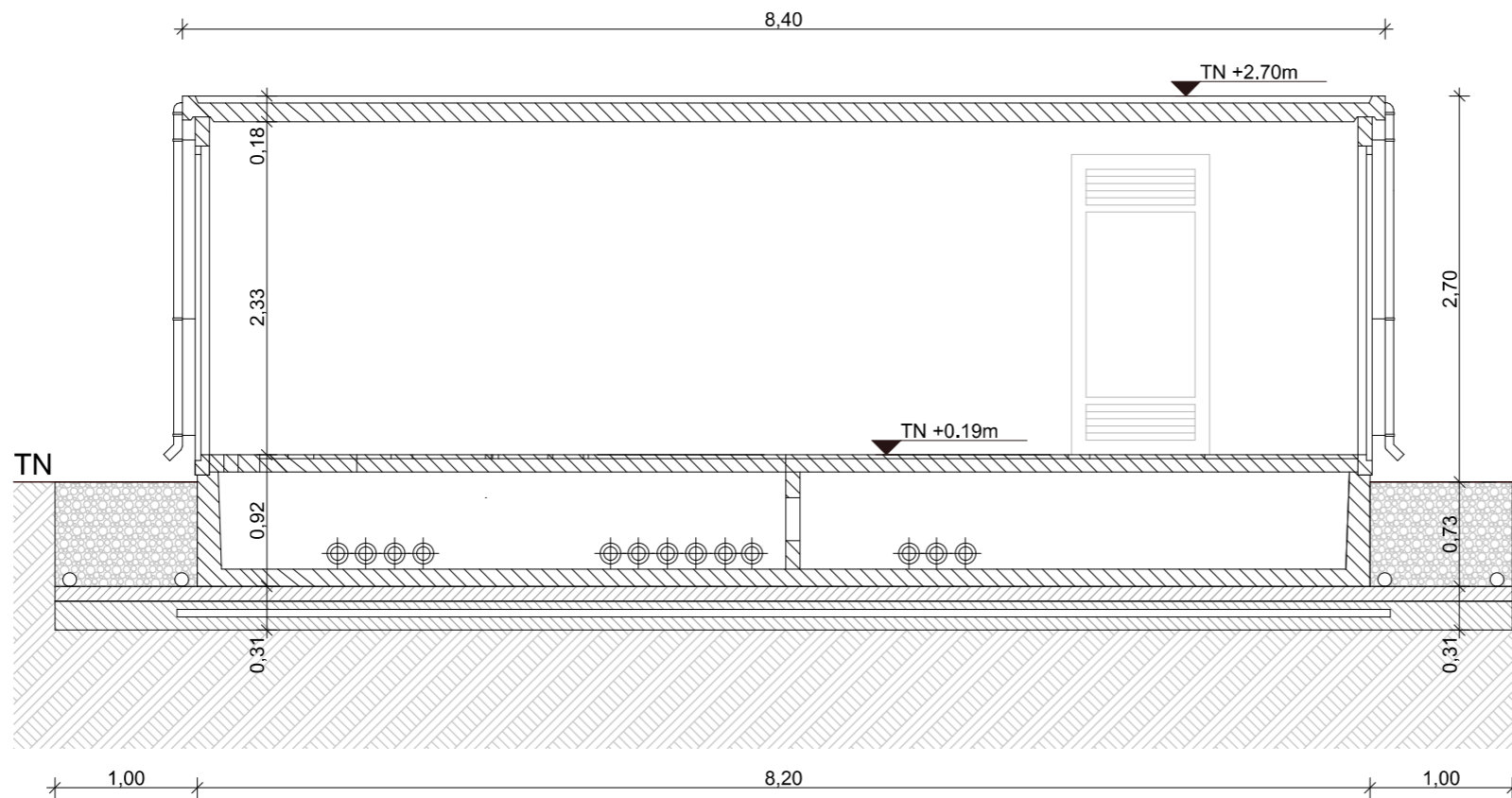
Adresse de Correspondance :  
OXY 1902 C/O OXYNERGIE  
114 bis rue Henon  
69004 Lyon



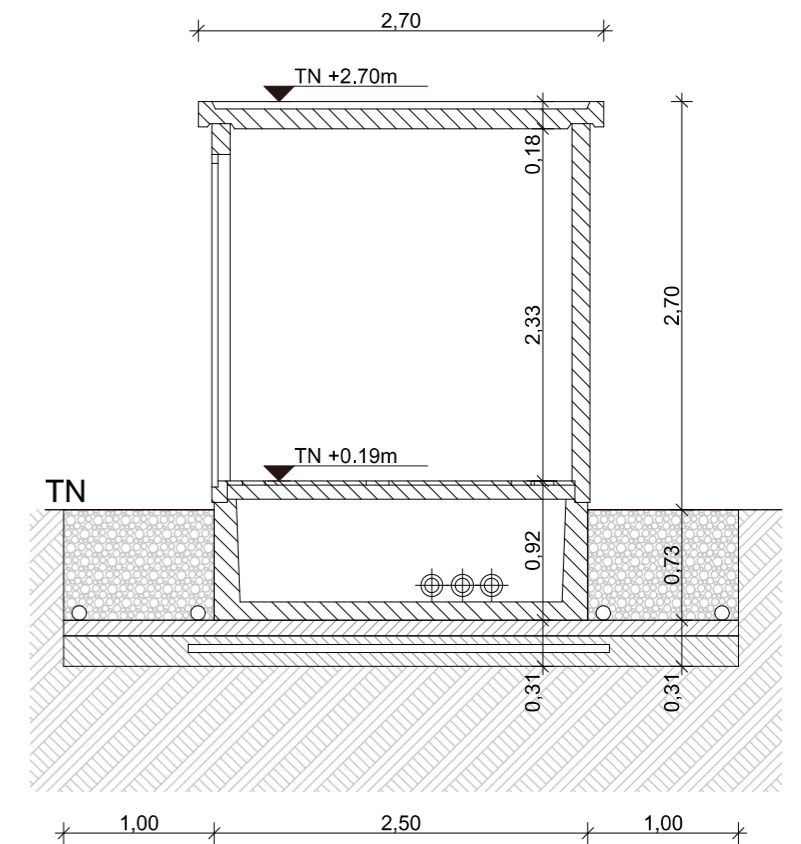
VUE EN PLAN



COUPE CC



COUPE AA



COUPE BB